

Projet de règlement grand-ducal déclarant obligatoire le plan directeur sectoriel « zones d'activités économiques » et portant modification du règlement grand-ducal du 28 juillet 2011 concernant le contenu du plan d'aménagement général d'une commune

Annexes 3 – 6

Annexe 3 :

Plans topographiques à l'échelle 1 : 10.000 des zones d'activités économiques existantes 2

Plans par commune

Bettembourg (et Dudelange) Extrait 1.....	3
Bettembourg (et Dudelange) Extrait 2.....	4
Betzdorf	5
Bissen.....	6
Biwer (et Grevenmacher).....	7
Clervaux (et Wincrange).....	8
Contern.....	9
Differdange (et Sanem)	10
Dudelange Extrait 1 (et Bettembourg).....	3
Dudelange Extrait 2 (et Bettembourg).....	4
Echternach	11
Esch-sur-Alzette	12
Grevenmacher (et Biwer)	7
Grevenmacher (et Mertert)	13
Käerjeng	14
Mertert (et Grevenmacher)	13
Mondercange (et Sanem).....	15
Mondercange (et Schifflange).....	16
Mondorf-les-Bains	17
Parc Hosingen	18
Petange	19
Rambrouch	20
Redange-sur-Attert	21
Sanem (et Differdange)	10
Sanem (et Mondercange).....	15
Schifflange (et Mondercange)	16
Steinfort	22
Troisvierges	23
Wiltz.....	24
Wincrange (et Clervaux)	8

Annexe 4 :

Plans topographiques à l'échelle 1 : 50.000 des nouvelles zones d'activités économiques et des extensions de zones d'activités économiques 25

Plans par commune

Bettembourg (et Dudelange).....	26
Biwer (et Grevenmacher)	27
Clervaux (et Wincrange)	28
Colmar-Berg.....	29
Diekirch (et Erpeldange)	30
Esch-sur-Sûre	31
Dudelange (et Bettembourg)	26
Erpeldange (et Diekirch).....	30
Fischbach.....	32
Garnich (et Mamer et Steinfort).....	33
Grevenmacher (et Biwer)	27
Junglinster.....	34
Käerjeng.....	35
Kehlen.....	36
Lac de la Haute-Sûre	37
Leudelange (et Luxembourg et Strassen)	38
Luxembourg (et Leudelange et Strassen)	38
Mamer (et Garnich et Steinfort).....	33
Mondercange (et Sanem et Schifflange)	39
Mondorf-les-Bains (et Schengen)	40
Niederanven (et Schuttrange)	41
Rambrouch	42
Redange-sur-Attert	43
Sanem (et Mondercange et Schifflange)	39
Schengen (et Mondorf-les-Bains)	40
Schifflange (et Mondercange et Sanem)	39
Schuttrange (et Niederanven)	41
Steinfort (et Garnich et Mamer)	33
Strassen (et Leudelange et Luxembourg)	38
Wincrange (et Clervaux)	28

Annexe 5 :

Plans topographiques à l'échelle 1 : 10.000 des zones d'activités économiques existantes à reclasser44

Plans par commune

Bissen.....	45
Hobscheid	46
Schuttrange	47
Tuntange	48
Wiltz.....	49

Annexe 6 :

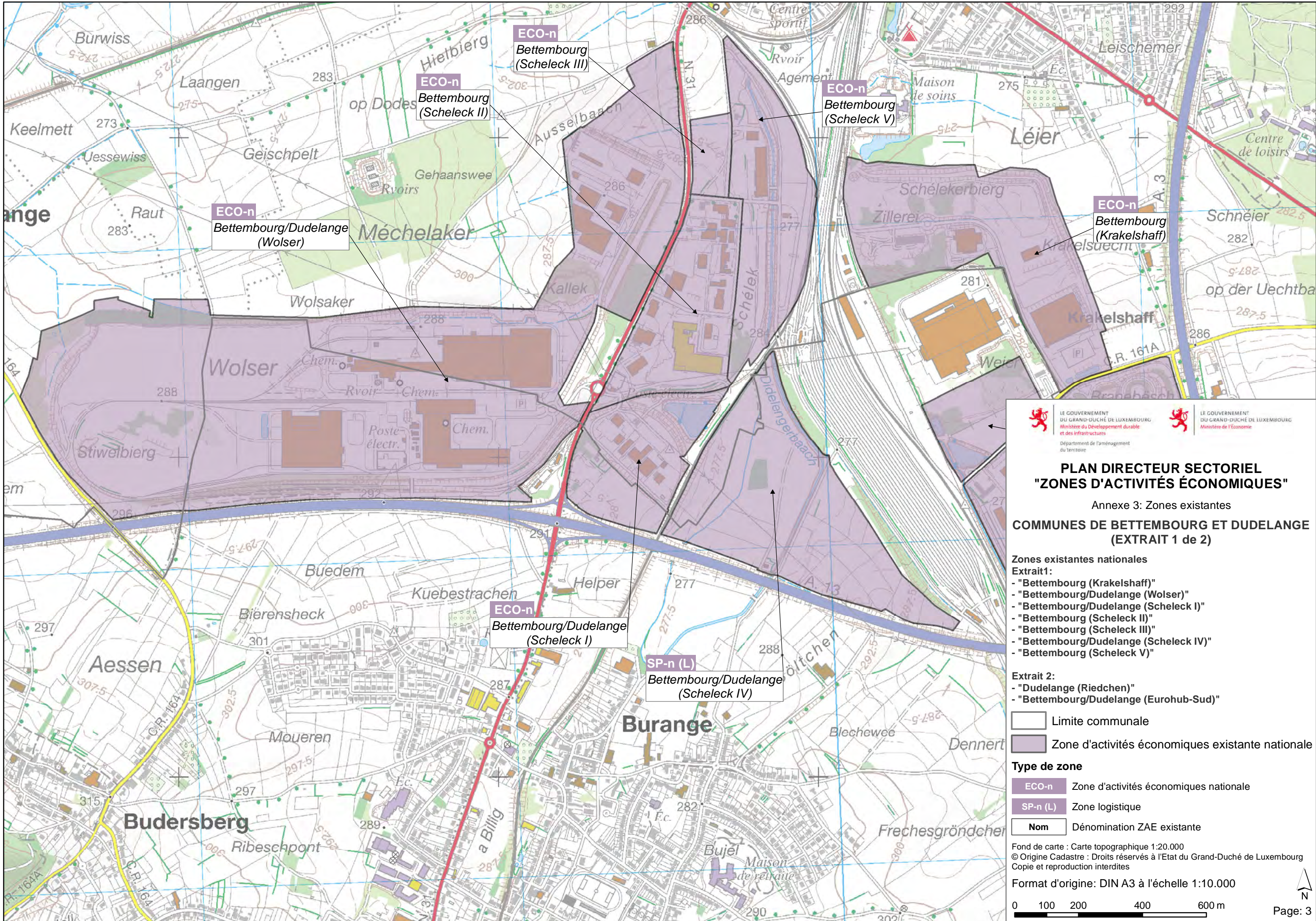
Plans topographiques à l'échelle 1 : 10.000 des zones d'activités économiques existantes communales à prescriptions transitoires50

Plans par commune

Bertrange.....	51
Leudelange (et Luxembourg).....	52
Luxembourg (et Leudelange).....	52
Mamer	53
Mersch.....	54

Annexe 3 :



**Plans topographiques
à l'échelle 1 : 10.000
des zones d'activités économiques
existantes**




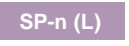
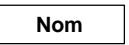
PLAN DIRECTEUR SECTORIEL
"ZONES D'ACTIVITÉS ÉCONOMIQUES"
 Annexe 3: Zones existantes
COMMUNES DE BETTEMBOURG ET DUDELANGE
 (EXTRAIT 1 de 2)

- Zones existantes nationales**
 Extrait 1:
- "Bettembourg (Krackelshaff)"
 - "Bettembourg/Dudelange (Wolser)"
 - "Bettembourg/Dudelange (Scheleck I)"
 - "Bettembourg (Scheleck II)"
 - "Bettembourg (Scheleck III)"
 - "Bettembourg/Dudelange (Scheleck IV)"
 - "Bettembourg (Scheleck V)"

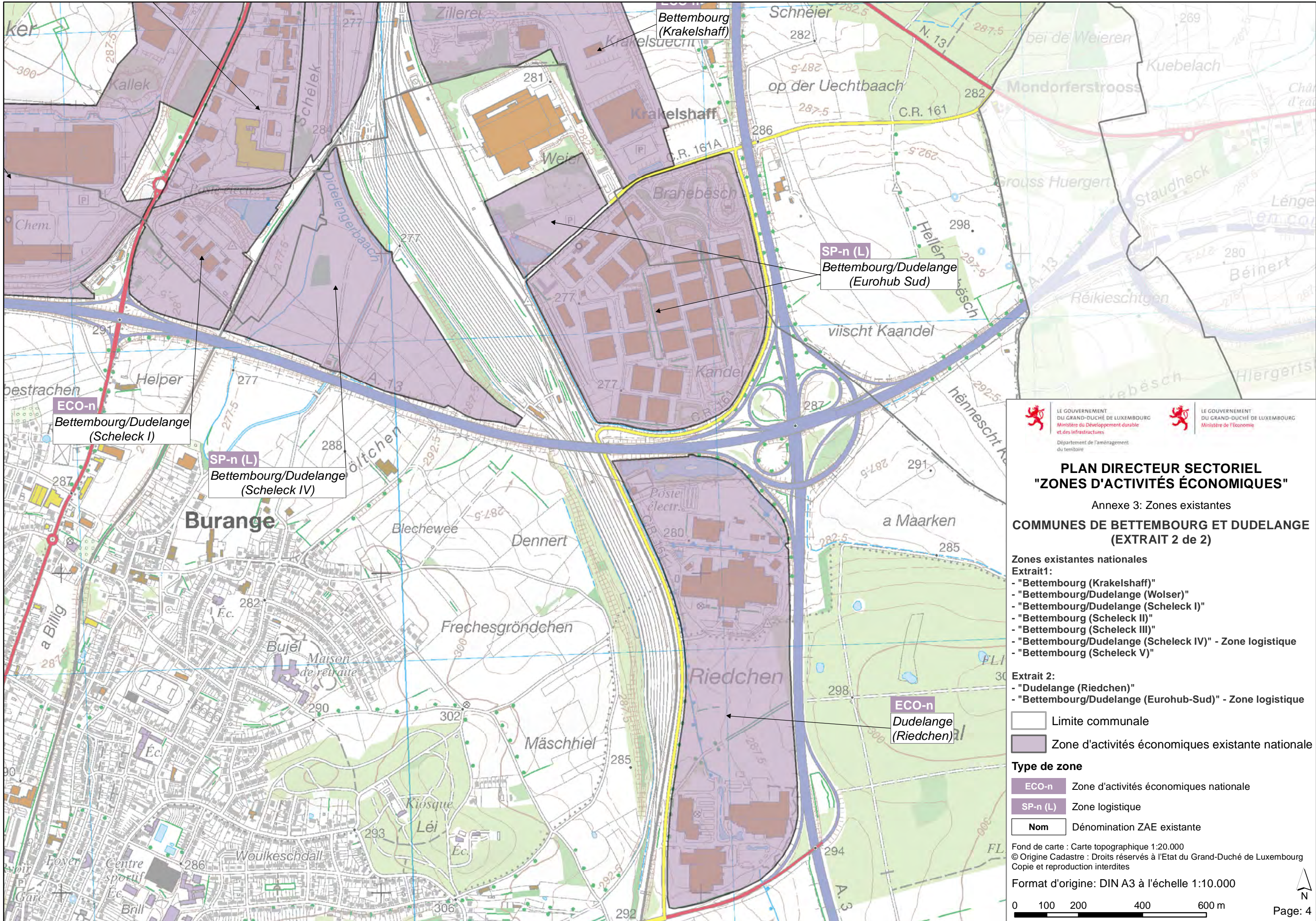
- Extrait 2:
- "Dudelange (Riedchen)"
 - "Bettembourg/Dudelange (Eurohub-Sud)"

 Limite communale
 Zone d'activités économiques existante nationale

Type de zone

 ECO-n Zone d'activités économiques nationale
 SP-n (L) Zone logistique
 Nom Dénomination ZAE existante



Fond de carte : Carte topographique 1:20.000
 © Origine Cadastre : Droits réservés à l'Etat du Grand-Duché de Luxembourg
 Copie et reproduction interdites





PLAN DIRECTEUR SECTORIEL
"ZONES D'ACTIVITÉS ÉCONOMIQUES"
 Annexe 3: Zones existantes
COMMUNES DE BETTEMBOURG ET DUDELANGE
 (EXTRAIT 2 de 2)

- Zones existantes nationales**
- Extrait 1:**
- "Bettembourg (Krakelshaff)"
 - "Bettembourg/Dudelange (Wolser)"
 - "Bettembourg/Dudelange (Scheleck I)"
 - "Bettembourg (Scheleck II)"
 - "Bettembourg (Scheleck III)"
 - "Bettembourg/Dudelange (Scheleck IV)" - Zone logistique
 - "Bettembourg (Scheleck V)"

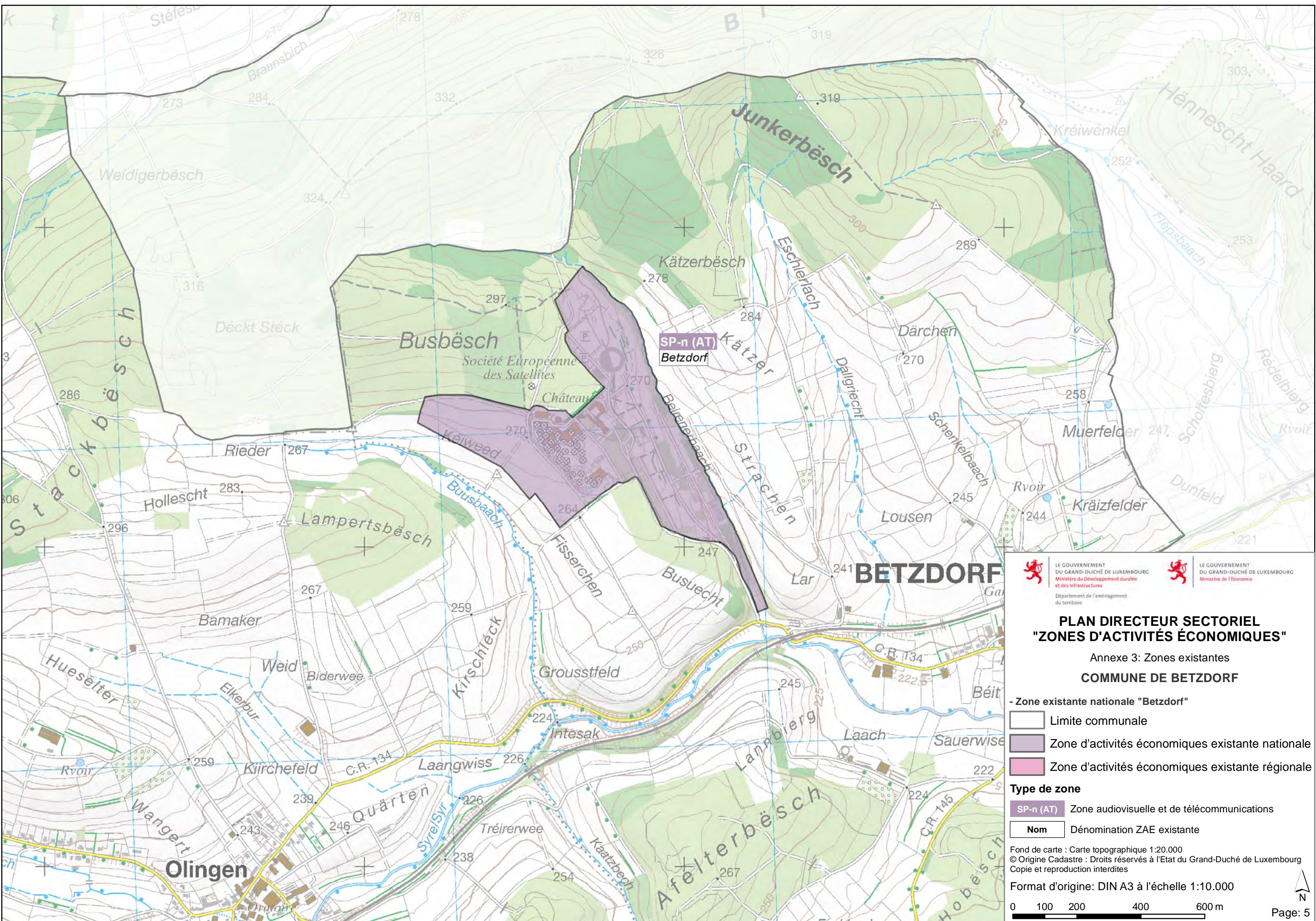
- Extrait 2:**
- "Dudelange (Riedchen)"
 - "Bettembourg/Dudelange (Eurohub-Sud)" - Zone logistique

 Limite communale
 Zone d'activités économiques existante nationale

Type de zone

 ECO-n Zone d'activités économiques nationale
 SP-n (L) Zone logistique
Nom Dénomination ZAE existante




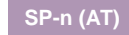
Fond de carte : Carte topographique 1:20.000
 © Origine Cadastre : Droits réservés à l'Etat du Grand-Duché de Luxembourg
 Copie et reproduction interdites




 LE GOUVERNEMENT DU GRAND-DUCHÉ DE LUXEMBOURG
 Ministère du Développement durable et des infrastructures
 Département de l'aménagement du territoire


 LE GOUVERNEMENT DU GRAND-DUCHÉ DE LUXEMBOURG
 Ministère de l'Économie


PLAN DIRECTEUR SECTORIEL
"ZONES D'ACTIVITÉS ÉCONOMIQUES"
 Annexe 3: Zones existantes
COMMUNE DE BETZDORF

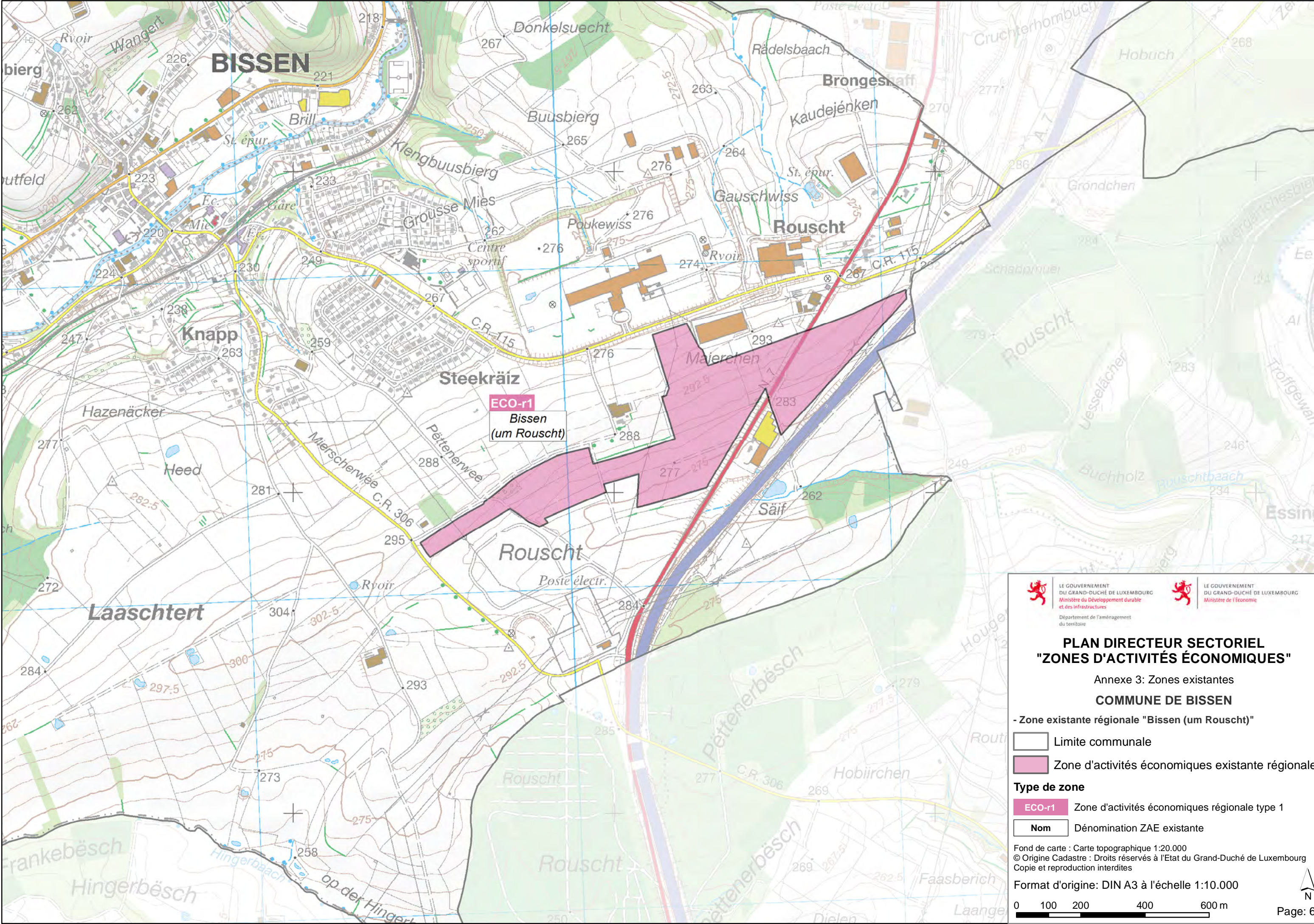
- Zone existante nationale "Betzdorf"
-  Limite communale
-  Zone d'activités économiques existante nationale
-  Zone d'activités économiques existante régionale
- Type de zone**
-  Zone audiovisuelle et de télécommunications
- Nom** Dénomination ZAE existante

Fond de carte : Carte topographique 1:20.000
 © Origine Cadastre : Droits réservés à l'Etat du Grand-Duché de Luxembourg
 Copie et reproduction interdites

Format d'origine: DIN A3 à l'échelle 1:10.000

0 100 200 400 600 m


 Page: 5





PLAN DIRECTEUR SECTORIEL "ZONES D'ACTIVITÉS ÉCONOMIQUES"


Annexe 3: Zones existantes

COMMUNE DE BISSEN

- Zone existante régionale "Bissen (um Rouscht)"

-  Limite communale
-  Zone d'activités économiques existante régionale

Type de zone

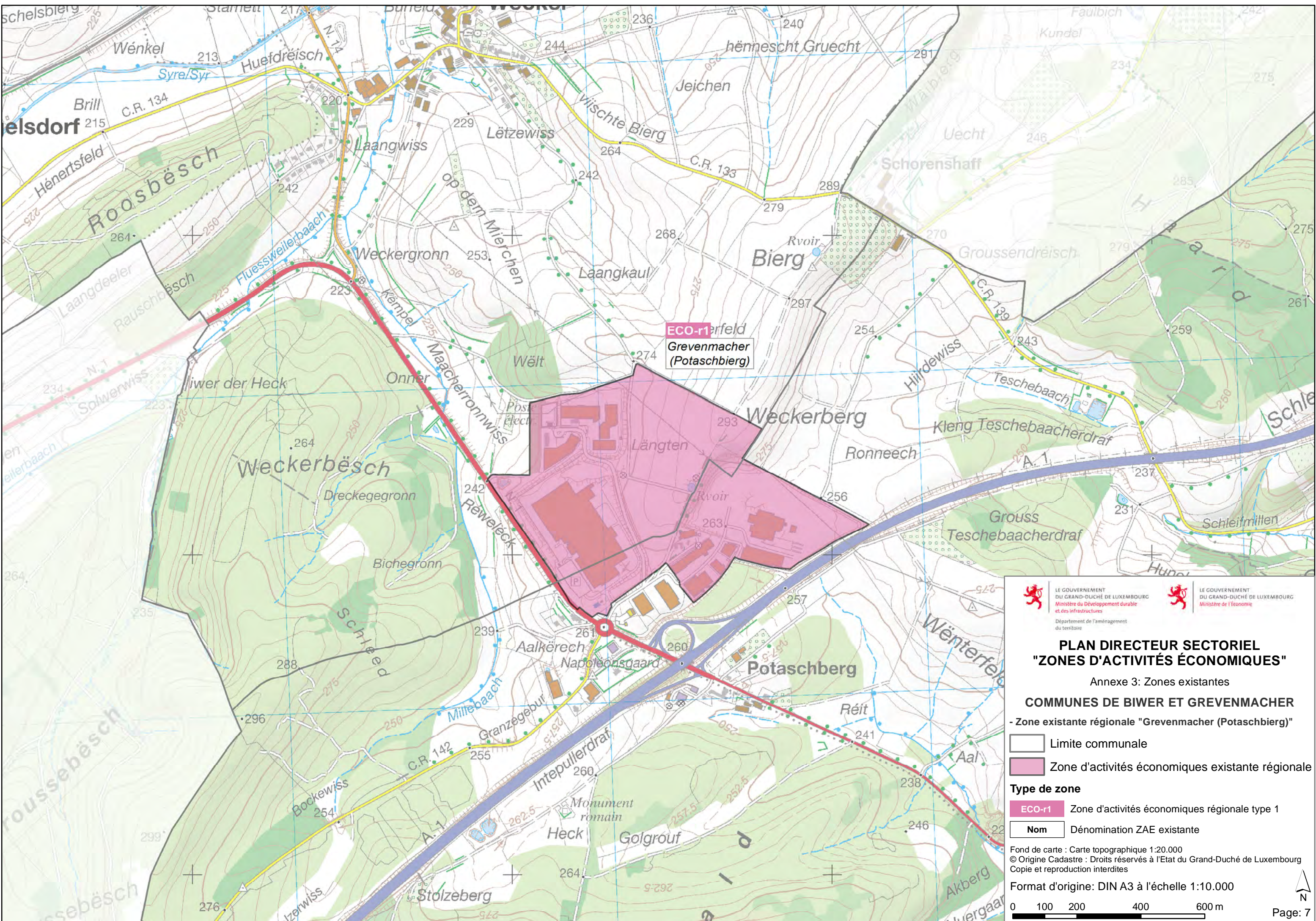
-  **ECO-r1** Zone d'activités économiques régionale type 1

Nom Dénomination ZAE existante

Fond de carte : Carte topographique 1:20.000
 © Origine Cadastre : Droits réservés à l'Etat du Grand-Duché de Luxembourg
 Copie et reproduction interdites

Format d'origine: DIN A3 à l'échelle 1:10.000






 LE GOUVERNEMENT DU GRAND-DUCHÉ DE LUXEMBOURG
 Ministère du Développement durable et des Infrastructures
 Département de l'aménagement du territoire




 LE GOUVERNEMENT DU GRAND-DUCHÉ DE LUXEMBOURG
 Ministère de l'Économie



PLAN DIRECTEUR SECTORIEL "ZONES D'ACTIVITÉS ÉCONOMIQUES"

Annexe 3: Zones existantes

COMMUNES DE BOWER ET GREVENMACHER

- Zone existante régionale "Grevenmacher (Potaschberg)"

-  Limite communale
-  Zone d'activités économiques existante régionale

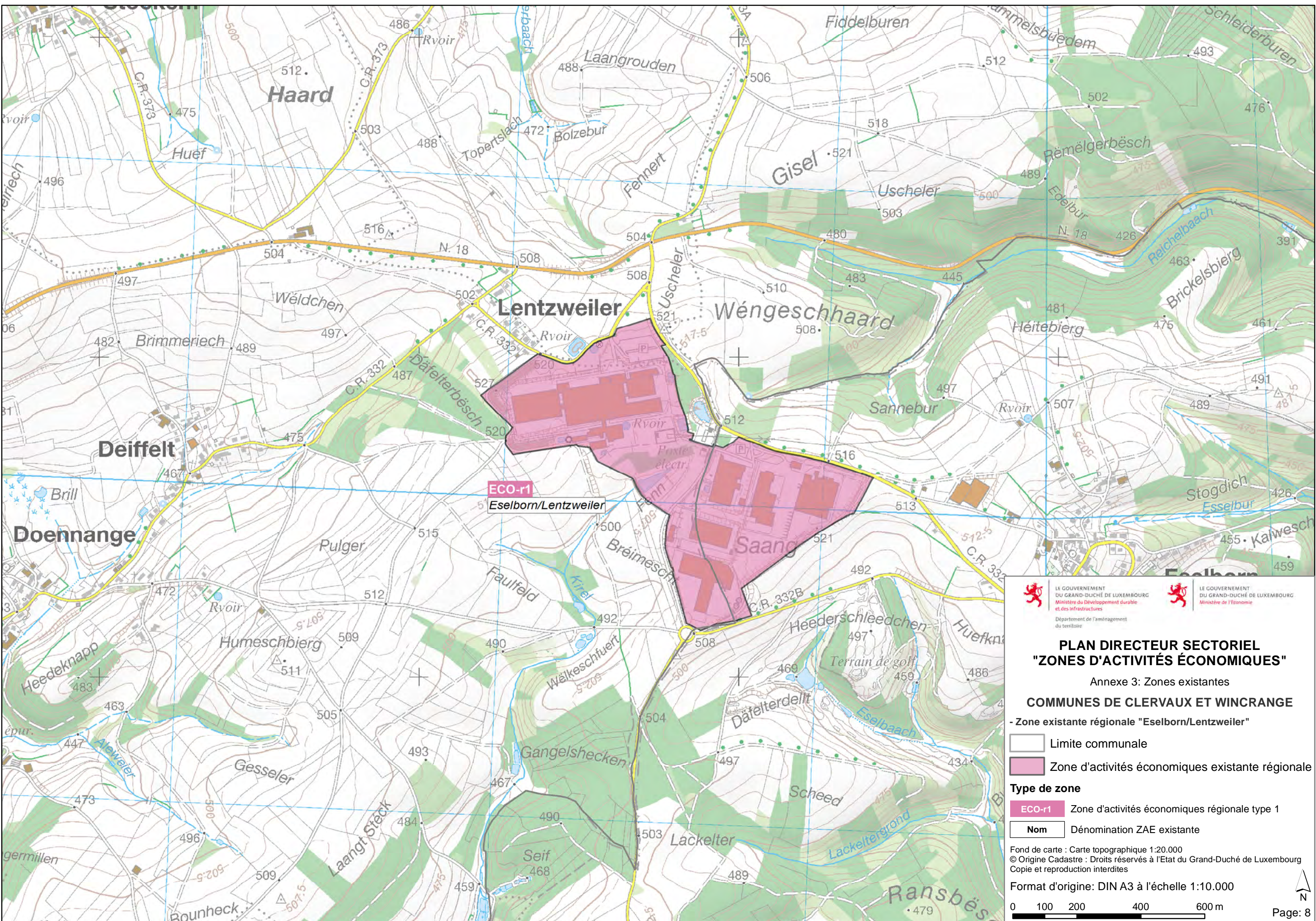
- Type de zone**
-  Zone d'activités économiques régionale type 1
 -  Dénomination ZAE existante

Fond de carte : Carte topographique 1:20.000
 © Origine Cadastre : Droits réservés à l'Etat du Grand-Duché de Luxembourg
 Copie et reproduction interdites

Format d'origine: DIN A3 à l'échelle 1:10.000

0 100 200 400 600 m

Page: 7






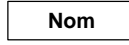

 LE GOUVERNEMENT DU GRAND-DUCHÉ DE LUXEMBOURG
 Ministère du Développement durable et des infrastructures
 Département de l'aménagement du territoire


 LE GOUVERNEMENT DU GRAND-DUCHÉ DE LUXEMBOURG
 Ministère de l'Économie

PLAN DIRECTEUR SECTORIEL "ZONES D'ACTIVITÉS ÉCONOMIQUES"

Annexe 3: Zones existantes

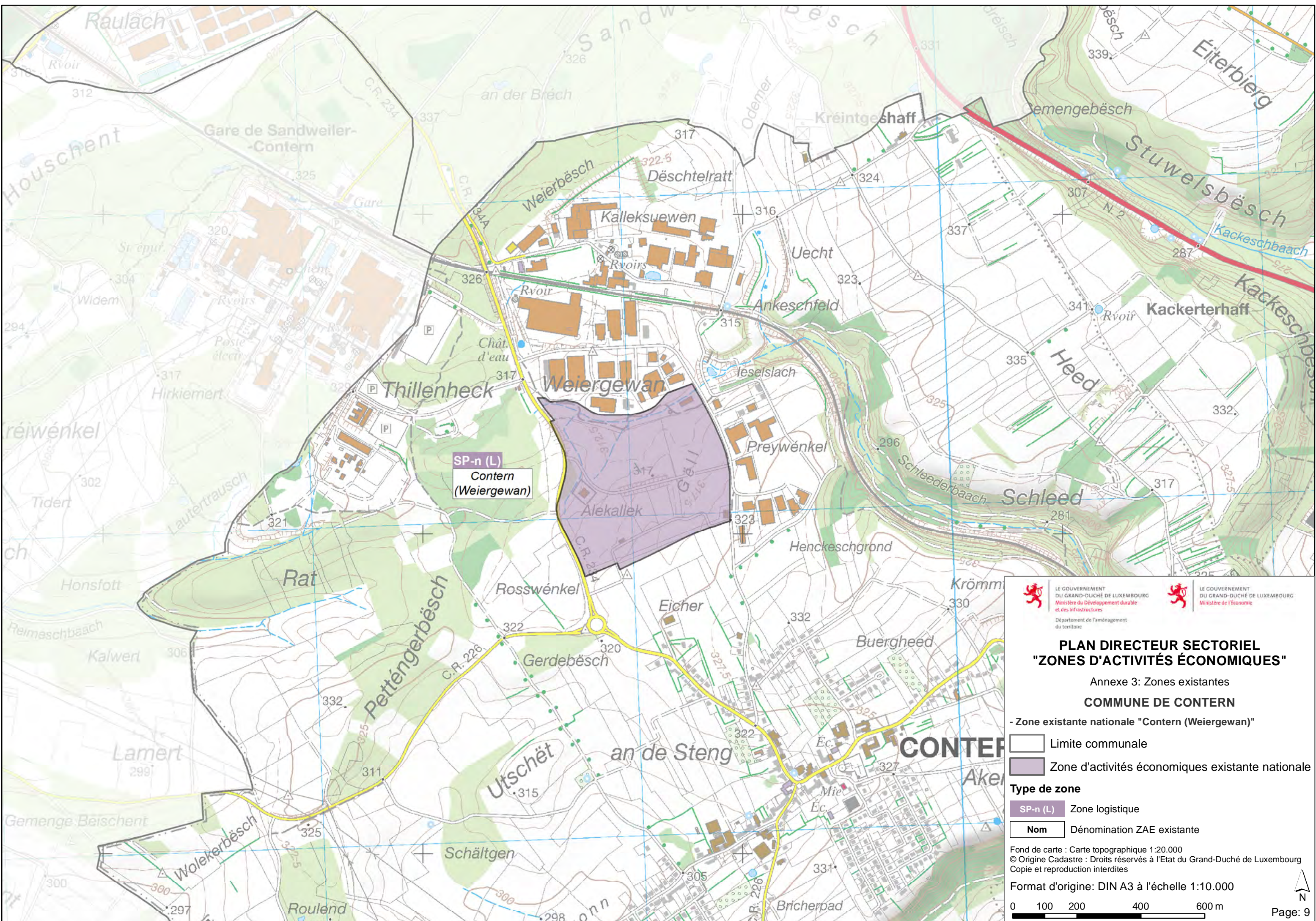
COMMUNES DE CLERVAUX ET WINCRANGE

- Zone existante régionale "Eselborn/Lentzweiler"
-  Limite communale
-  Zone d'activités économiques existante régionale
- Type de zone**
-  Zone d'activités économiques régionale type 1
-  Nom
- Dénomination ZAE existante

Fond de carte : Carte topographique 1:20.000
 © Origine Cadastre : Droits réservés à l'Etat du Grand-Duché de Luxembourg
 Copie et reproduction interdites

Format d'origine: DIN A3 à l'échelle 1:10.000






 LE GOUVERNEMENT DU GRAND-DUCHÉ DE LUXEMBOURG
 Ministère du Développement durable et des infrastructures
 Département de l'aménagement du territoire




 LE GOUVERNEMENT DU GRAND-DUCHÉ DE LUXEMBOURG
 Ministère de l'Économie

PLAN DIRECTEUR SECTORIEL "ZONES D'ACTIVITÉS ÉCONOMIQUES"



Annexe 3: Zones existantes

COMMUNE DE CONTERN

- Zone existante nationale "Contern (Weiergewan)"

-  Limite communale
-  Zone d'activités économiques existante nationale

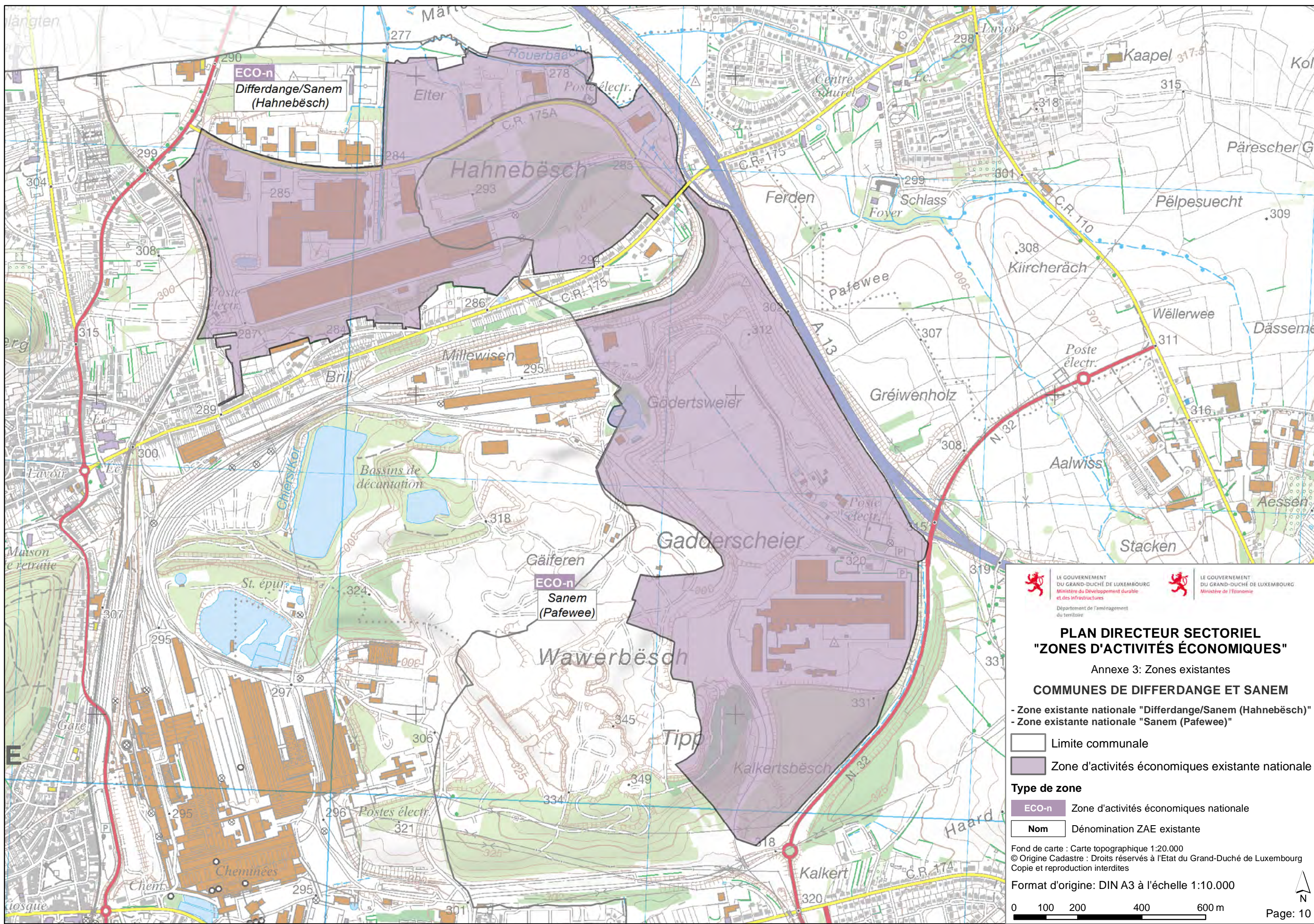
Type de zone

-  Zone logistique
-  Dénomination ZAE existante

Fond de carte : Carte topographique 1:20.000
 © Origine Cadastre : Droits réservés à l'Etat du Grand-Duché de Luxembourg
 Copie et reproduction interdites

Format d'origine: DIN A3 à l'échelle 1:10.000






 LE GOUVERNEMENT DU GRAND-DUCHÉ DE LUXEMBOURG
 Ministère du Développement durable et des Infrastructures
 Département de l'aménagement du territoire




 LE GOUVERNEMENT DU GRAND-DUCHÉ DE LUXEMBOURG
 Ministère de l'Économie

PLAN DIRECTEUR SECTORIEL "ZONES D'ACTIVITÉS ÉCONOMIQUES"



Annexe 3: Zones existantes

COMMUNES DE DIFFERDANGE ET SANEM



- Zone existante nationale "Differdange/Sanem (Hahnebëscher)"
- Zone existante nationale "Sanem (Pafewee)"

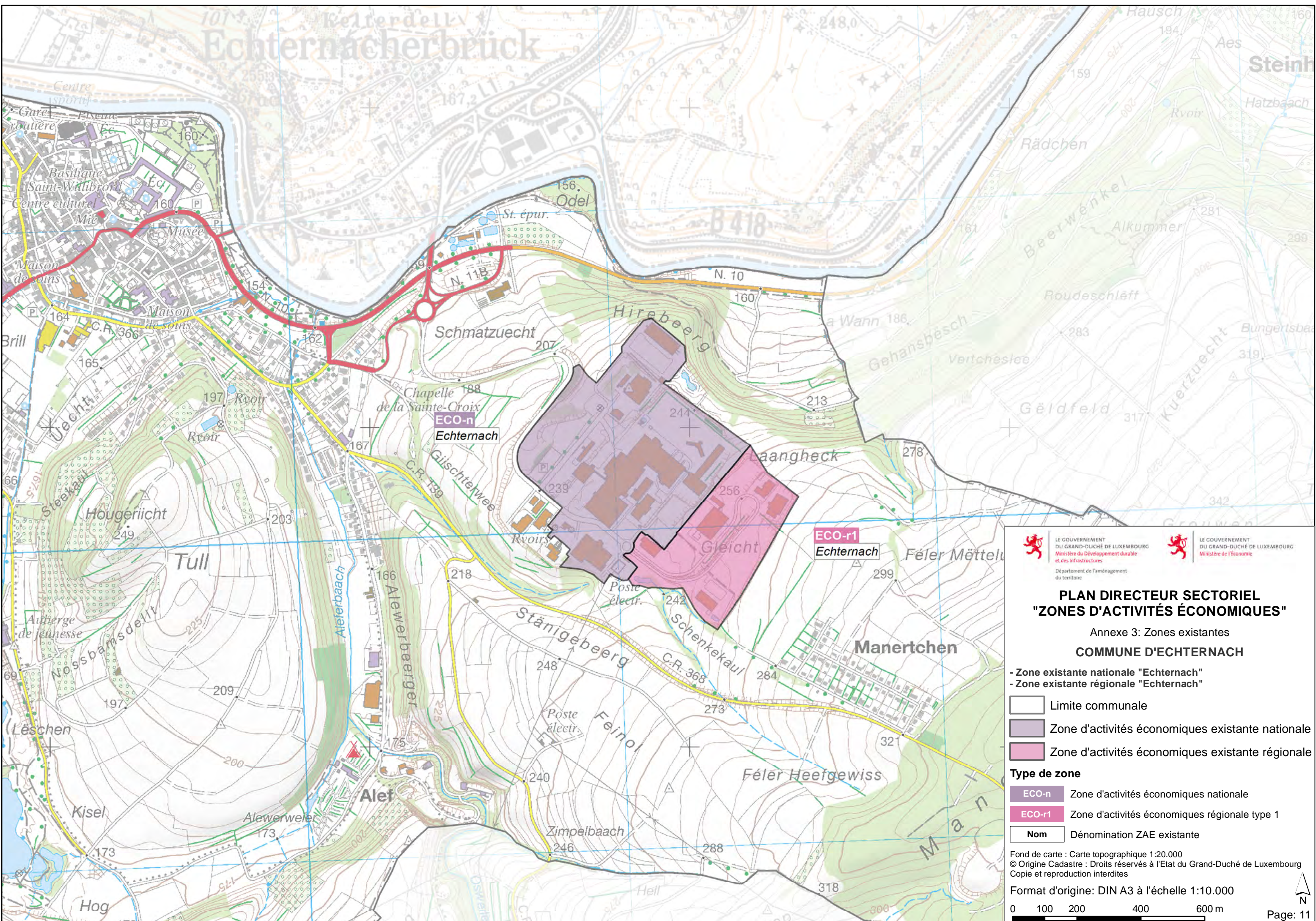
 Limite communale
 Zone d'activités économiques existante nationale

Type de zone

 **ECO-n** Zone d'activités économiques nationale
 **Nom** Dénomination ZAE existante

Fond de carte : Carte topographique 1:20.000
 © Origine Cadastre : Droits réservés à l'Etat du Grand-Duché de Luxembourg
 Copie et reproduction interdites

Format d'origine: DIN A3 à l'échelle 1:10.000


 Page: 10









**PLAN DIRECTEUR SECTORIEL
"ZONES D'ACTIVITÉS ÉCONOMIQUES"**

Annexe 3: Zones existantes

COMMUNE D'ECHTERNACH

- Zone existante nationale "Echternach"
- Zone existante régionale "Echternach"

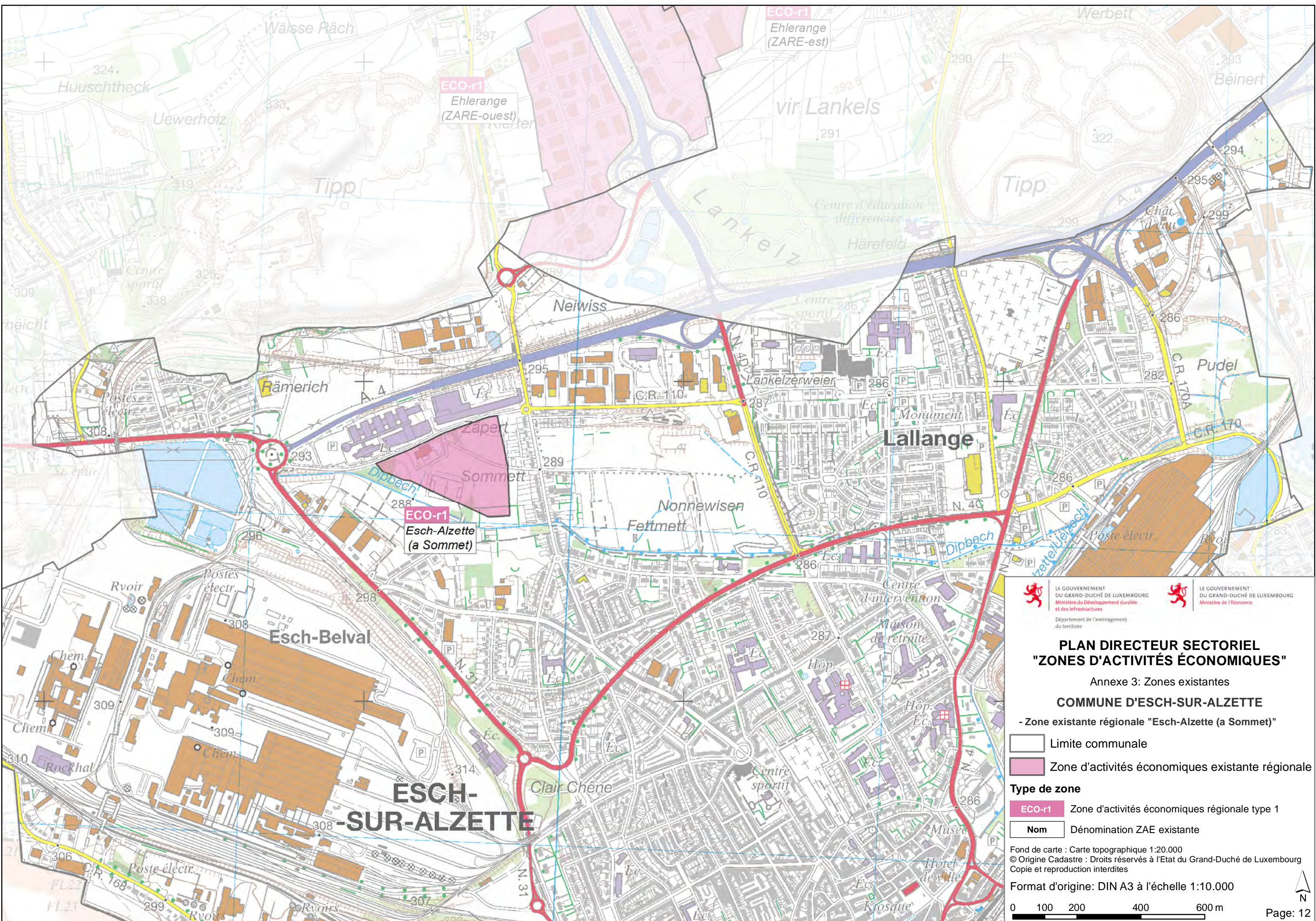
-  Limite communale
-  Zone d'activités économiques existante nationale
-  Zone d'activités économiques existante régionale

- Type de zone**
-  **ECO-n** Zone d'activités économiques nationale
 -  **ECO-r1** Zone d'activités économiques régionale type 1
 -  **Nom** Dénomination ZAE existante

Fond de carte : Carte topographique 1:20.000
 © Origine Cadastre : Droits réservés à l'Etat du Grand-Duché de Luxembourg
 Copie et reproduction interdites

Format d'origine: DIN A3 à l'échelle 1:10.000





LE GOUVERNEMENT DU GRAND-DUCHÉ DE LUXEMBOURG
Ministère du Développement durable et des infrastructures
Département de l'aménagement du territoire

LE GOUVERNEMENT DU GRAND-DUCHÉ DE LUXEMBOURG
Ministère de l'Économie

PLAN DIRECTEUR SECTORIEL "ZONES D'ACTIVITÉS ÉCONOMIQUES"

Annexe 3: Zones existantes

COMMUNE D'ESCH-SUR-ALZETTE

- Zone existante régionale "Esch-Alzette (a Sommet)"

	Limite communale
	Zone d'activités économiques existante régionale

Type de zone

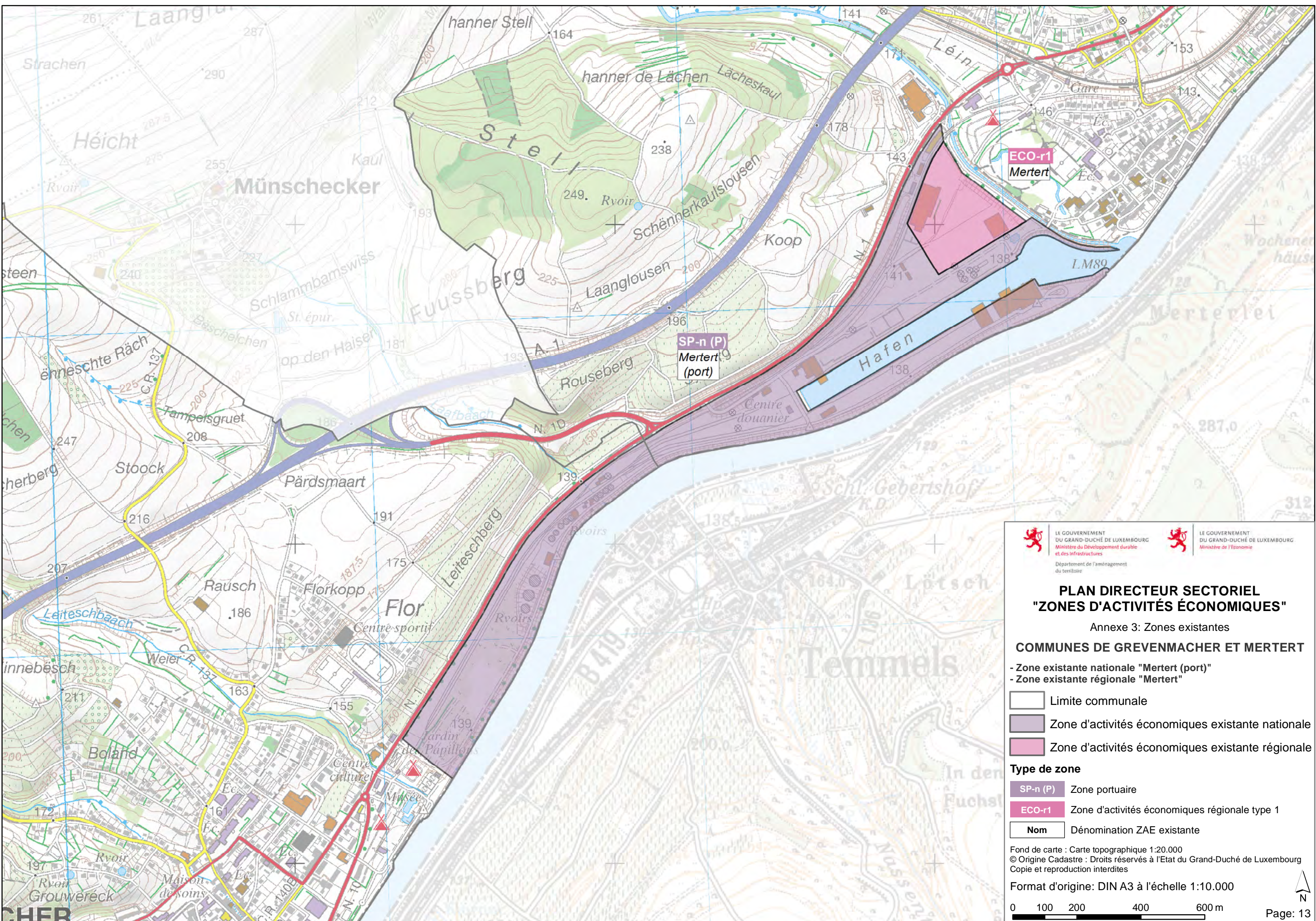
	ECO-r1	Zone d'activités économiques régionale type 1
	Nom	Dénomination ZAE existante

Fond de carte : Carte topographique 1:20.000
 © Origine Cadastre : Droits réservés à l'Etat du Grand-Duché de Luxembourg
 Copie et reproduction interdites

Format d'origine: DIN A3 à l'échelle 1:10.000

0 100 200 400 600 m

Page: 12








PLAN DIRECTEUR SECTORIEL "ZONES D'ACTIVITÉS ÉCONOMIQUES"

Annexe 3: Zones existantes

COMMUNES DE GREVENMACHER ET MERTERT

- Zone existante nationale "Mertert (port)"
- Zone existante régionale "Mertert"

-  Limite communale
-  Zone d'activités économiques existante nationale
-  Zone d'activités économiques existante régionale

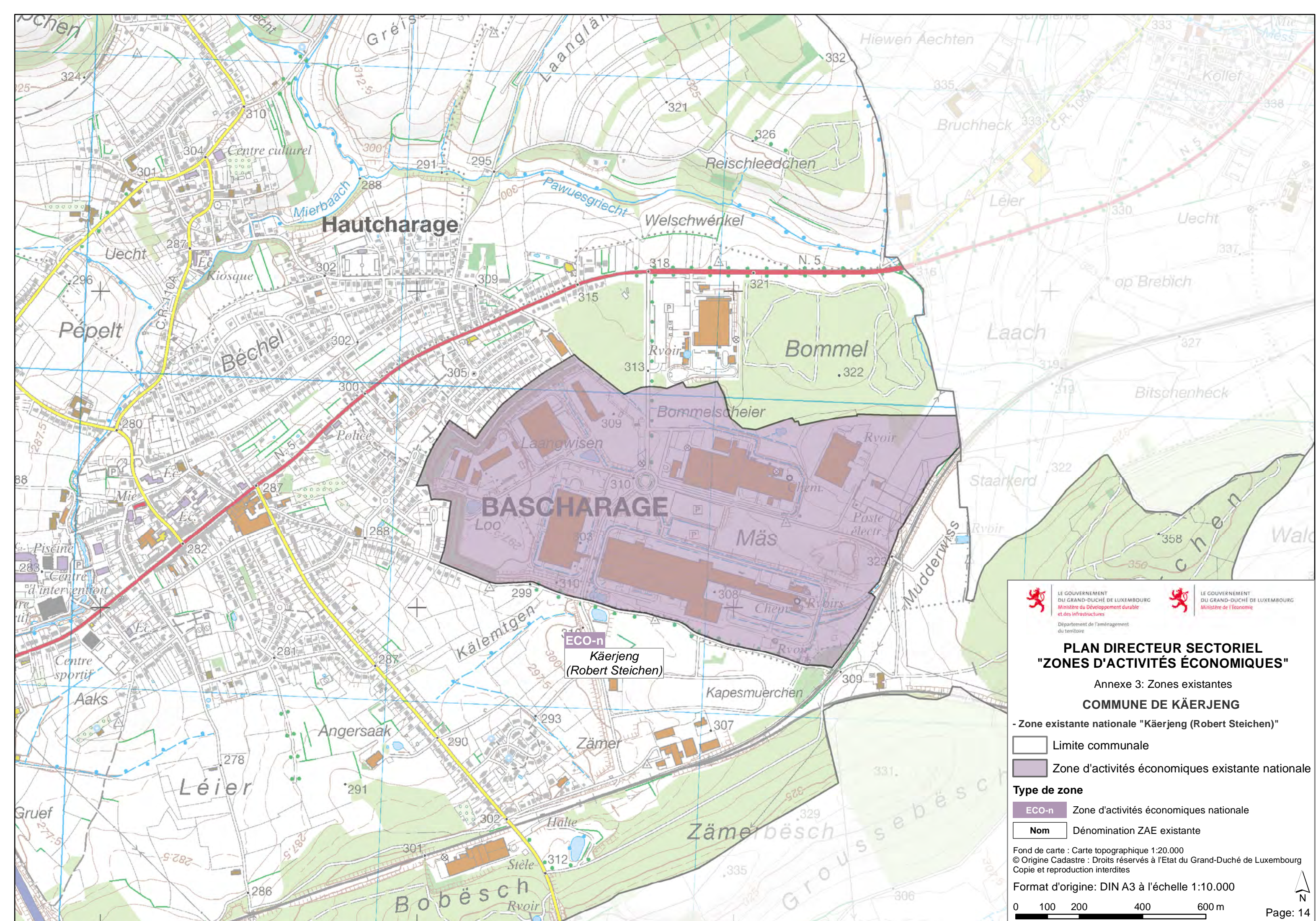
- Type de zone**
-  SP-n (P) Zone portuaire
 -  ECO-r1 Zone d'activités économiques régionale type 1

Nom Dénomination ZAE existante

Fond de carte : Carte topographique 1:20.000
 © Origine Cadastre : Droits réservés à l'Etat du Grand-Duché de Luxembourg
 Copie et reproduction interdites

Format d'origine: DIN A3 à l'échelle 1:10.000







PLAN DIRECTEUR SECTORIEL
"ZONES D'ACTIVITÉS ÉCONOMIQUES"



Annexe 3: Zones existantes

COMMUNE DE KÄERJENG

- Zone existante nationale "Kärjeng (Robert Steichen)"

-  Limite communale
-  Zone d'activités économiques existante nationale

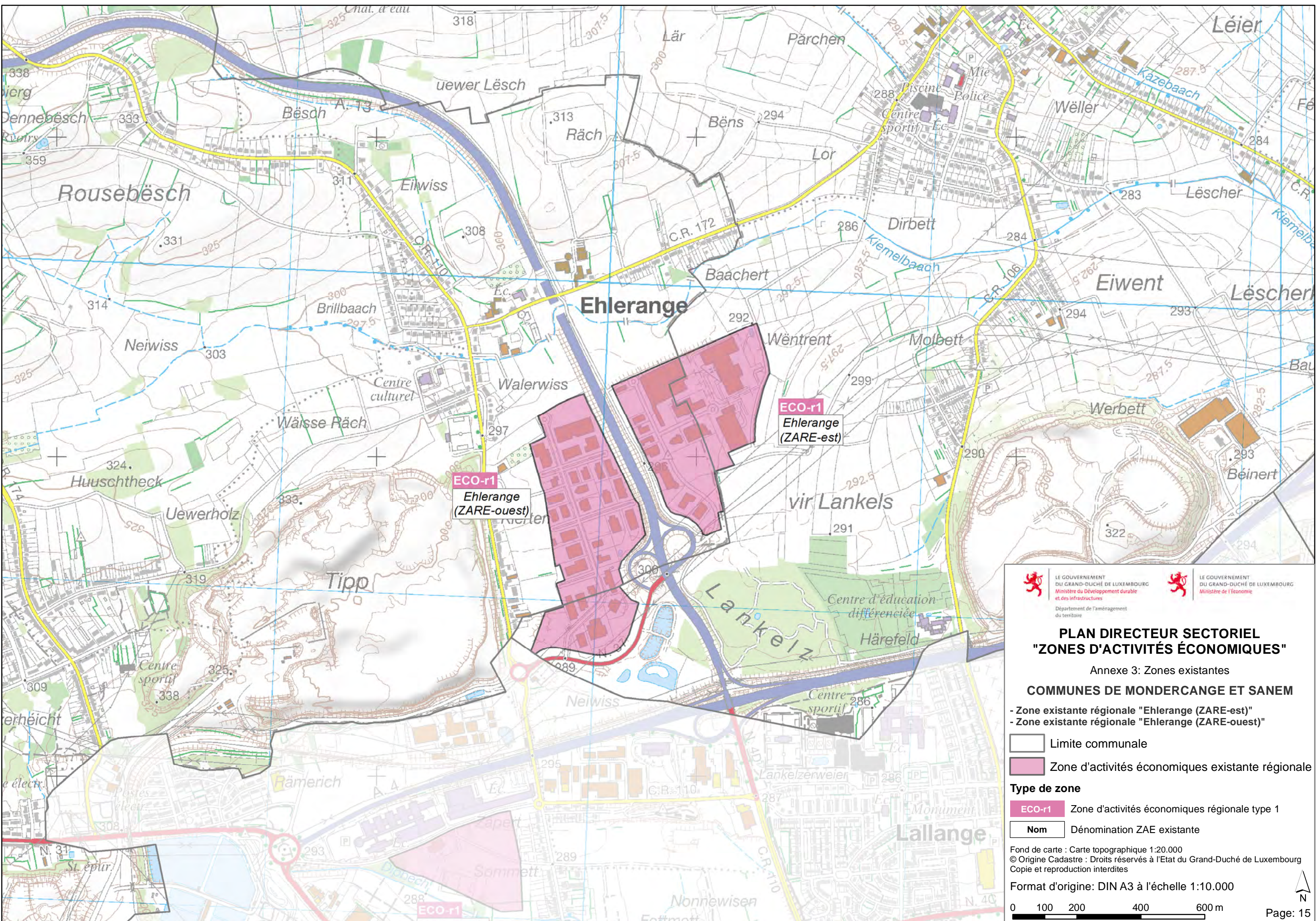
Type de zone

-  **ECO-n** Zone d'activités économiques nationale
-  **Nom** Dénomination ZAE existante

Fond de carte : Carte topographique 1:20.000
 © Origine Cadastre : Droits réservés à l'Etat du Grand-Duché de Luxembourg
 Copie et reproduction interdites

Format d'origine: DIN A3 à l'échelle 1:10.000






 LE GOUVERNEMENT DU GRAND-DUCHÉ DE LUXEMBOURG
 Ministère du Développement durable et des Infrastructures
 Département de l'aménagement du territoire






 LE GOUVERNEMENT DU GRAND-DUCHÉ DE LUXEMBOURG
 Ministère de l'Économie

PLAN DIRECTEUR SECTORIEL "ZONES D'ACTIVITÉS ÉCONOMIQUES"

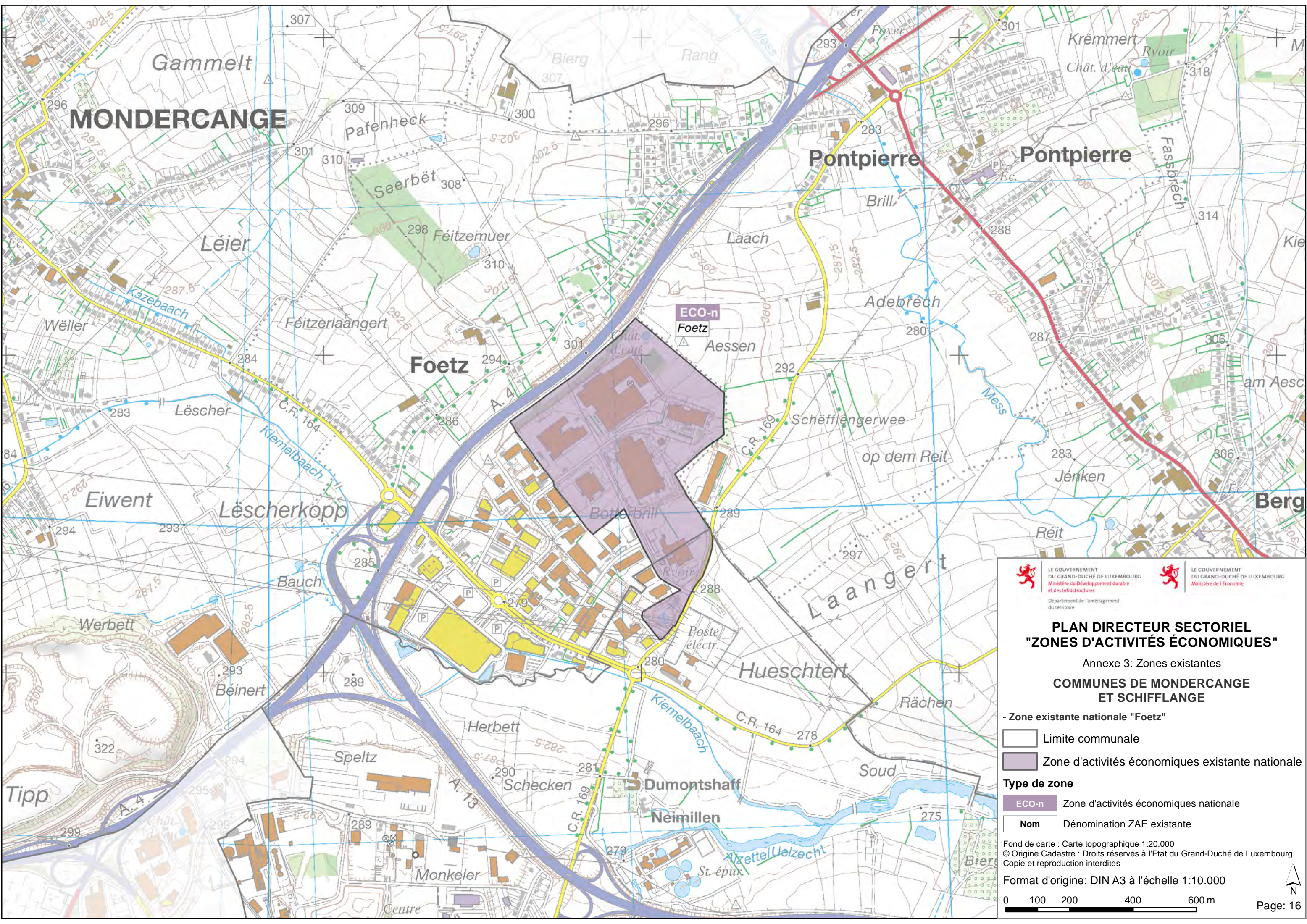
Annexe 3: Zones existantes

COMMUNES DE MONDERCANGE ET SANEM

- Zone existante régionale "Ehlerange (ZARE-est)"
- Zone existante régionale "Ehlerange (ZARE-ouest)"

	Limite communale
	Zone d'activités économiques existante régionale
Type de zone	
	Zone d'activités économiques régionale type 1
	Dénomination ZAE existante

Fond de carte : Carte topographique 1:20.000
 © Origine Cadastre : Droits réservés à l'Etat du Grand-Duché de Luxembourg
 Copie et reproduction interdites








 LE GOUVERNEMENT DU GRAND-DUCHÉ DE LUXEMBOURG
 Ministère du Développement durable et des infrastructures
 Département de l'aménagement du territoire


 LE GOUVERNEMENT DU GRAND-DUCHÉ DE LUXEMBOURG
 Ministère de l'Économie

PLAN DIRECTEUR SECTORIEL "ZONES D'ACTIVITÉS ÉCONOMIQUES"

Annexe 3: Zones existantes

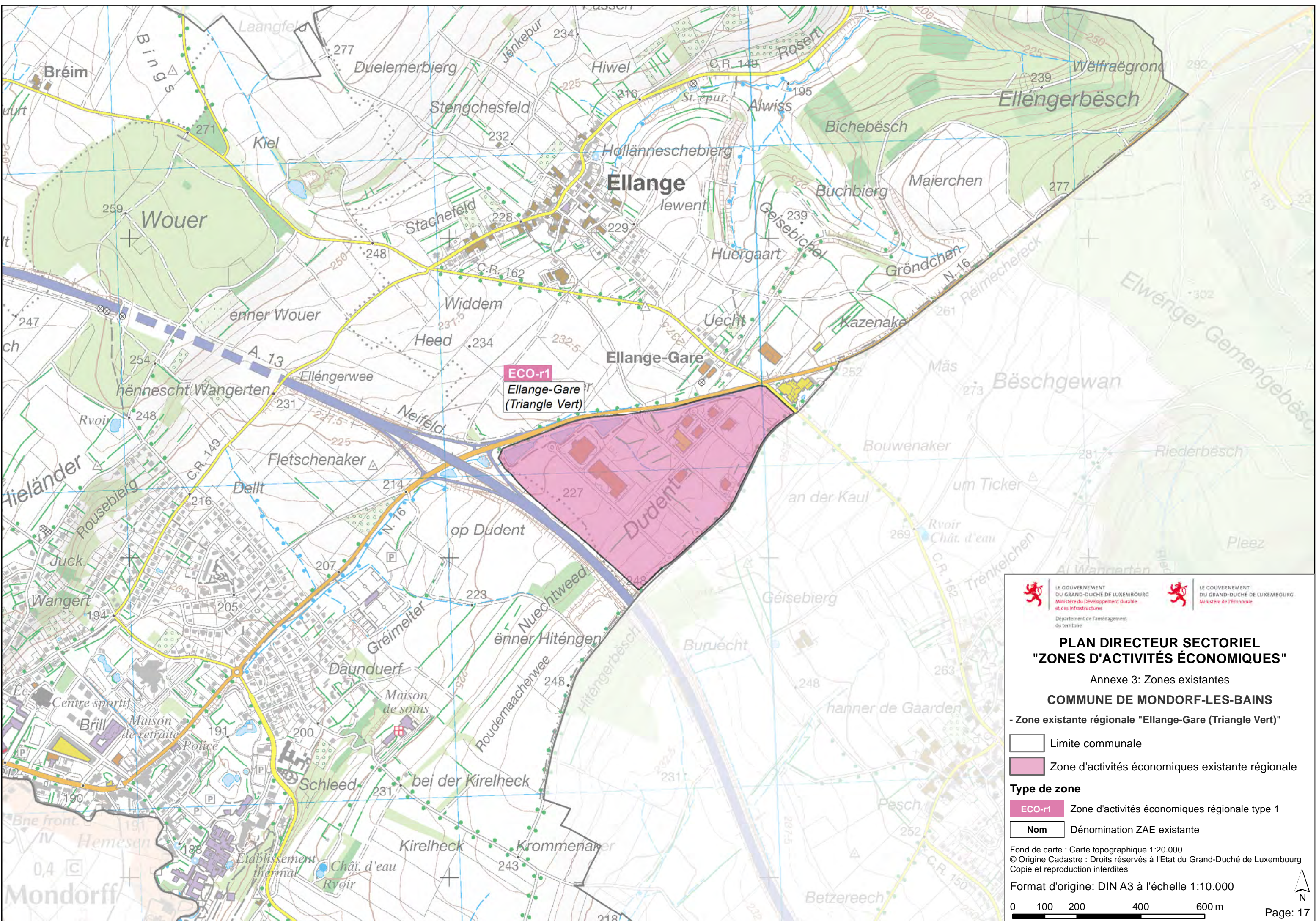
COMMUNES DE MONDERCANGE ET SCHIFFLANGE

- Zone existante nationale "Foetz"
-  Limite communale
-  Zone d'activités économiques existante nationale
- Type de zone**
-  Zone d'activités économiques nationale
-  Dénomination ZAE existante

Fond de carte : Carte topographique 1:20.000
 © Origine Cadastre : Droits réservés à l'Etat du Grand-Duché de Luxembourg
 Copie et reproduction interdites

Format d'origine: DIN A3 à l'échelle 1:10.000









PLAN DIRECTEUR SECTORIEL
"ZONES D'ACTIVITÉS ÉCONOMIQUES"

Annexe 3: Zones existantes

COMMUNE DE MONDORF-LES-BAINS

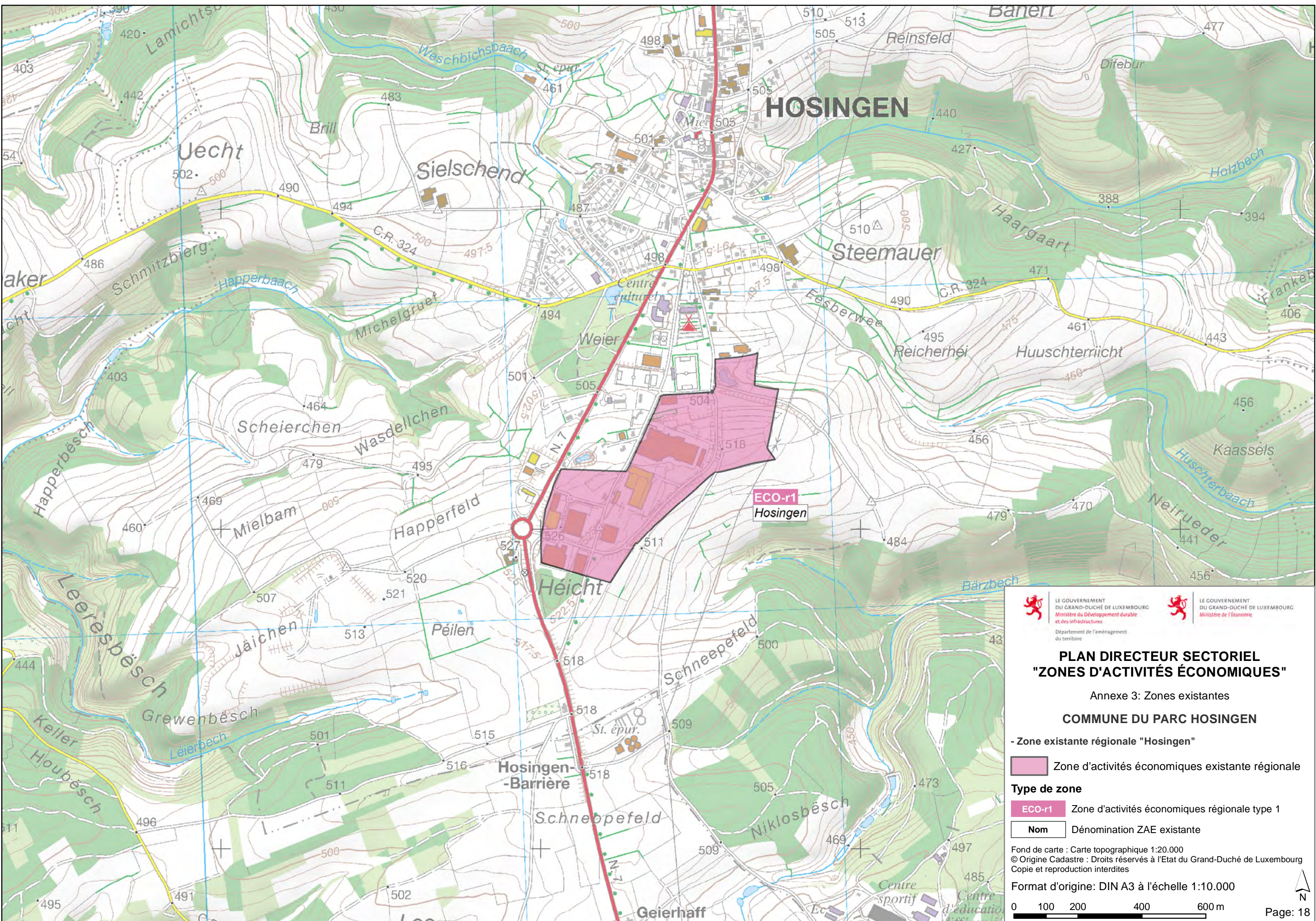
- Zone existante régionale "Ellange-Gare (Triangle Vert)"

-  Limite communale
 -  Zone d'activités économiques existante régionale
- Type de zone**
-  Zone d'activités économiques régionale type 1
 -  Dénomination ZAE existante

Fond de carte : Carte topographique 1:20.000
 © Origine Cadastre : Droits réservés à l'Etat du Grand-Duché de Luxembourg
 Copie et reproduction interdites

Format d'origine: DIN A3 à l'échelle 1:10.000






PLAN DIRECTEUR SECTORIEL "ZONES D'ACTIVITÉS ÉCONOMIQUES"


Annexe 3: Zones existantes

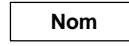
COMMUNE DU PARC HOSINGEN

- Zone existante régionale "Hosingen"

 Zone d'activités économiques existante régionale

Type de zone

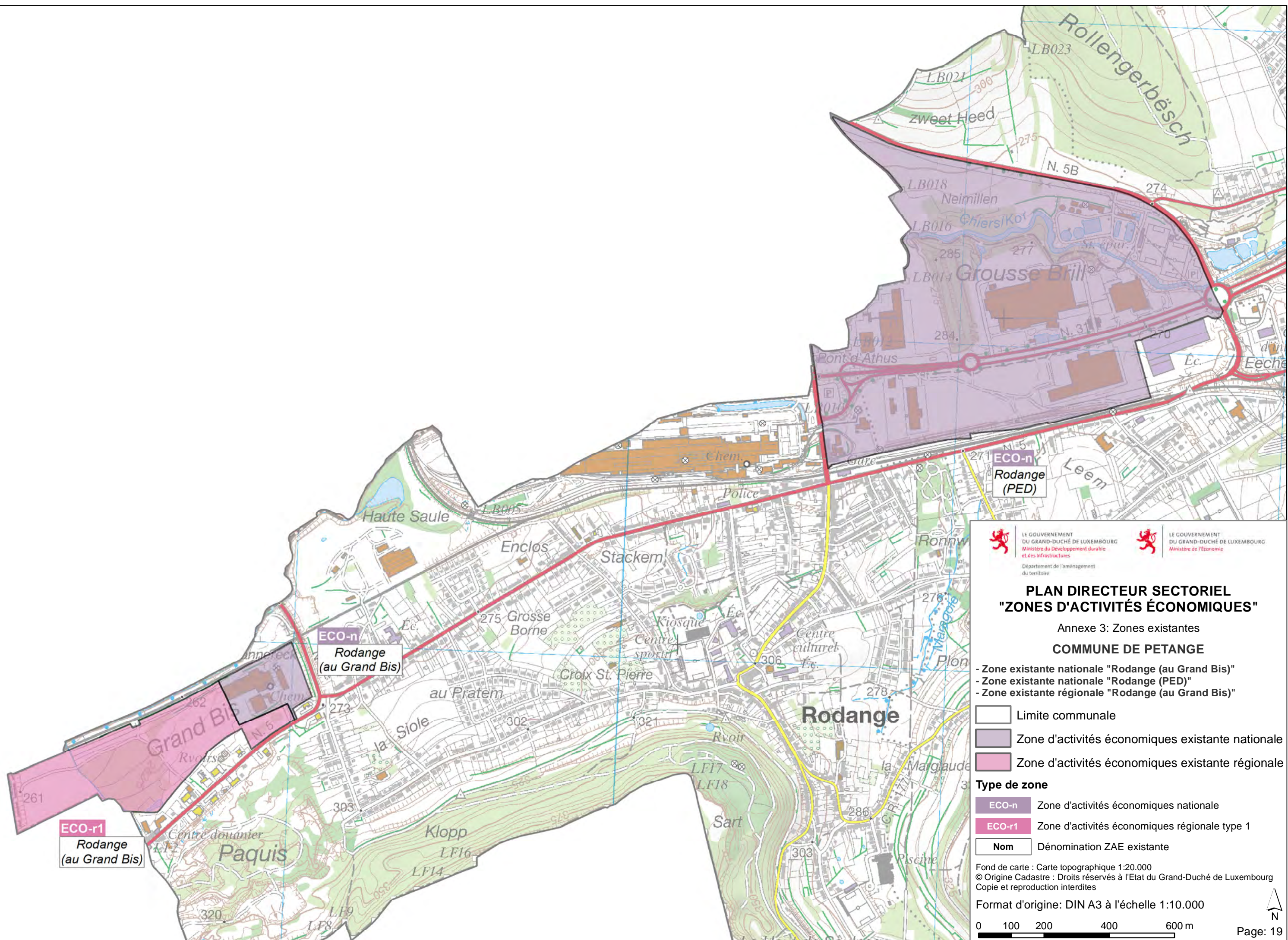
 **ECO-r1** Zone d'activités économiques régionale type 1

 **Nom** Dénomination ZAE existante

Fond de carte : Carte topographique 1:20.000
 © Origine Cadastre : Droits réservés à l'Etat du Grand-Duché de Luxembourg
 Copie et reproduction interdites

Format d'origine: DIN A3 à l'échelle 1:10.000











PLAN DIRECTEUR SECTORIEL "ZONES D'ACTIVITÉS ÉCONOMIQUES"

Annexe 3: Zones existantes

COMMUNE DE PETANGE

- Zone existante nationale "Rodange (au Grand Bis)"
- Zone existante nationale "Rodange (PED)"
- Zone existante régionale "Rodange (au Grand Bis)"

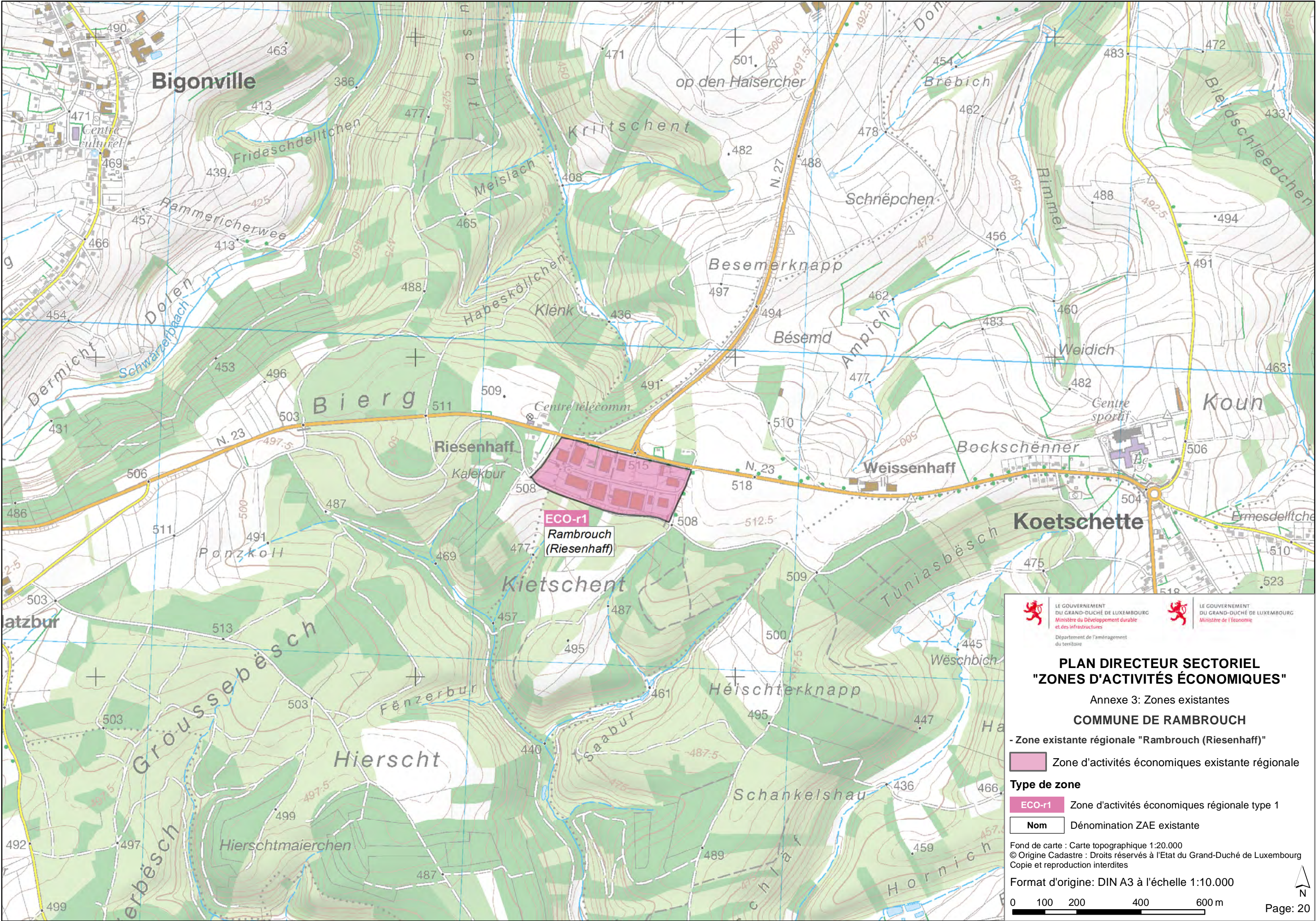
-  Limite communale
-  Zone d'activités économiques existante nationale
-  Zone d'activités économiques existante régionale

- Type de zone**
-  ECO-n Zone d'activités économiques nationale
 -  ECO-r1 Zone d'activités économiques régionale type 1
 -  Nom Dénomination ZAE existante

Fond de carte : Carte topographique 1:20.000
 © Origine Cadastre : Droits réservés à l'Etat du Grand-Duché de Luxembourg
 Copie et reproduction interdites

Format d'origine: DIN A3 à l'échelle 1:10.000





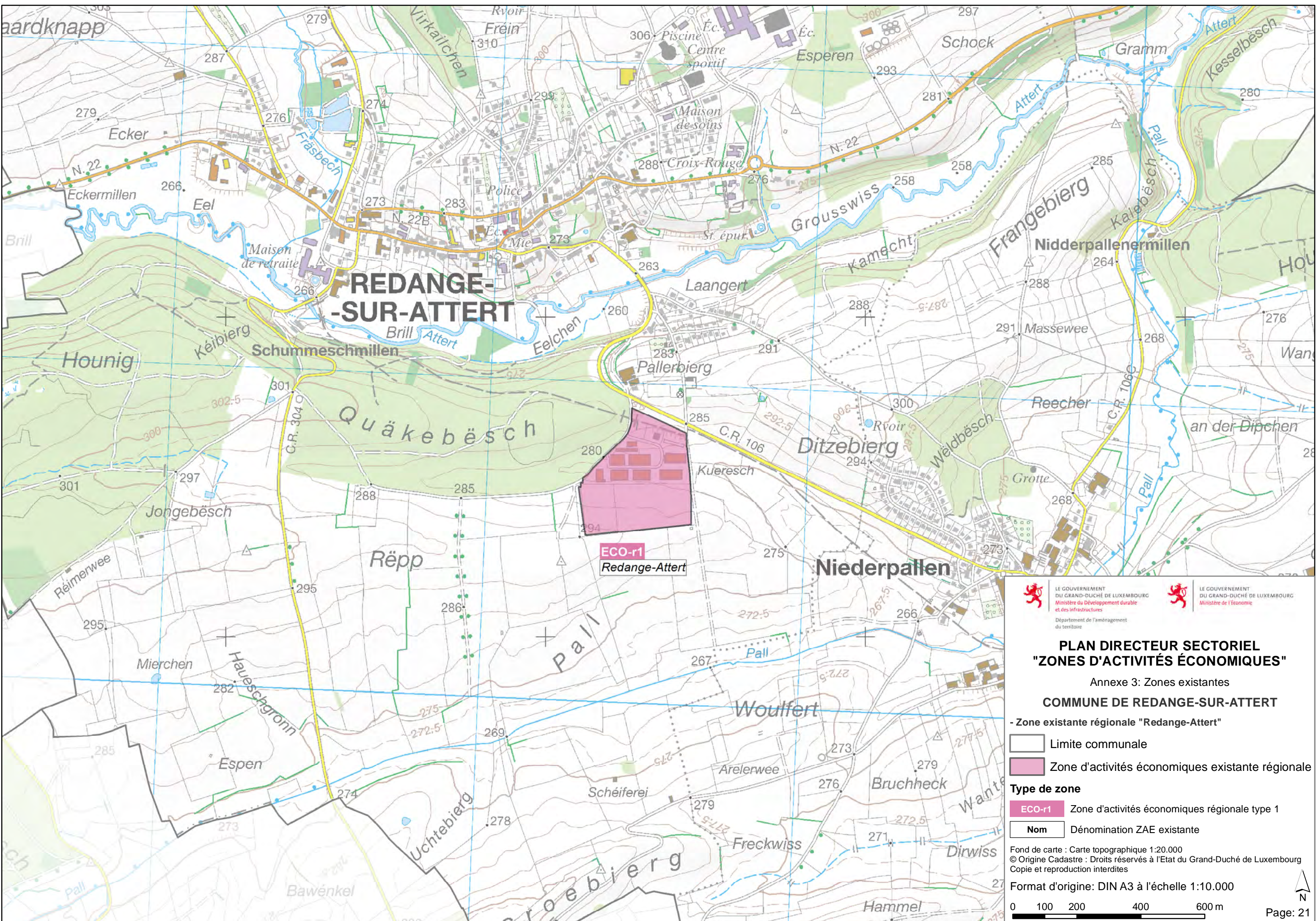

 LE GOUVERNEMENT DU GRAND-DUCHÉ DE LUXEMBOURG
 Ministère du Développement durable et des infrastructures
 Département de l'aménagement du territoire


 LE GOUVERNEMENT DU GRAND-DUCHÉ DE LUXEMBOURG
 Ministère de l'Économie

PLAN DIRECTEUR SECTORIEL
"ZONES D'ACTIVITÉS ÉCONOMIQUES"
 Annexe 3: Zones existantes
COMMUNE DE RAMBROUCH

- Zone existante régionale "Rambrouch (Riesenhaff)"
- Zone d'activités économiques existante régionale
- Type de zone**
- ECO-r1** Zone d'activités économiques régionale type 1
- Nom** Dénomination ZAE existante

Fond de carte : Carte topographique 1:20.000
 © Origine Cadastre : Droits réservés à l'Etat du Grand-Duché de Luxembourg
 Copie et reproduction interdites








 LE GOUVERNEMENT DU GRAND-DUCHÉ DE LUXEMBOURG
 Ministère du Développement durable et des infrastructures
 Département de l'aménagement du territoire


 LE GOUVERNEMENT DU GRAND-DUCHÉ DE LUXEMBOURG
 Ministère de l'Économie

PLAN DIRECTEUR SECTORIEL "ZONES D'ACTIVITÉS ÉCONOMIQUES"

Annexe 3: Zones existantes

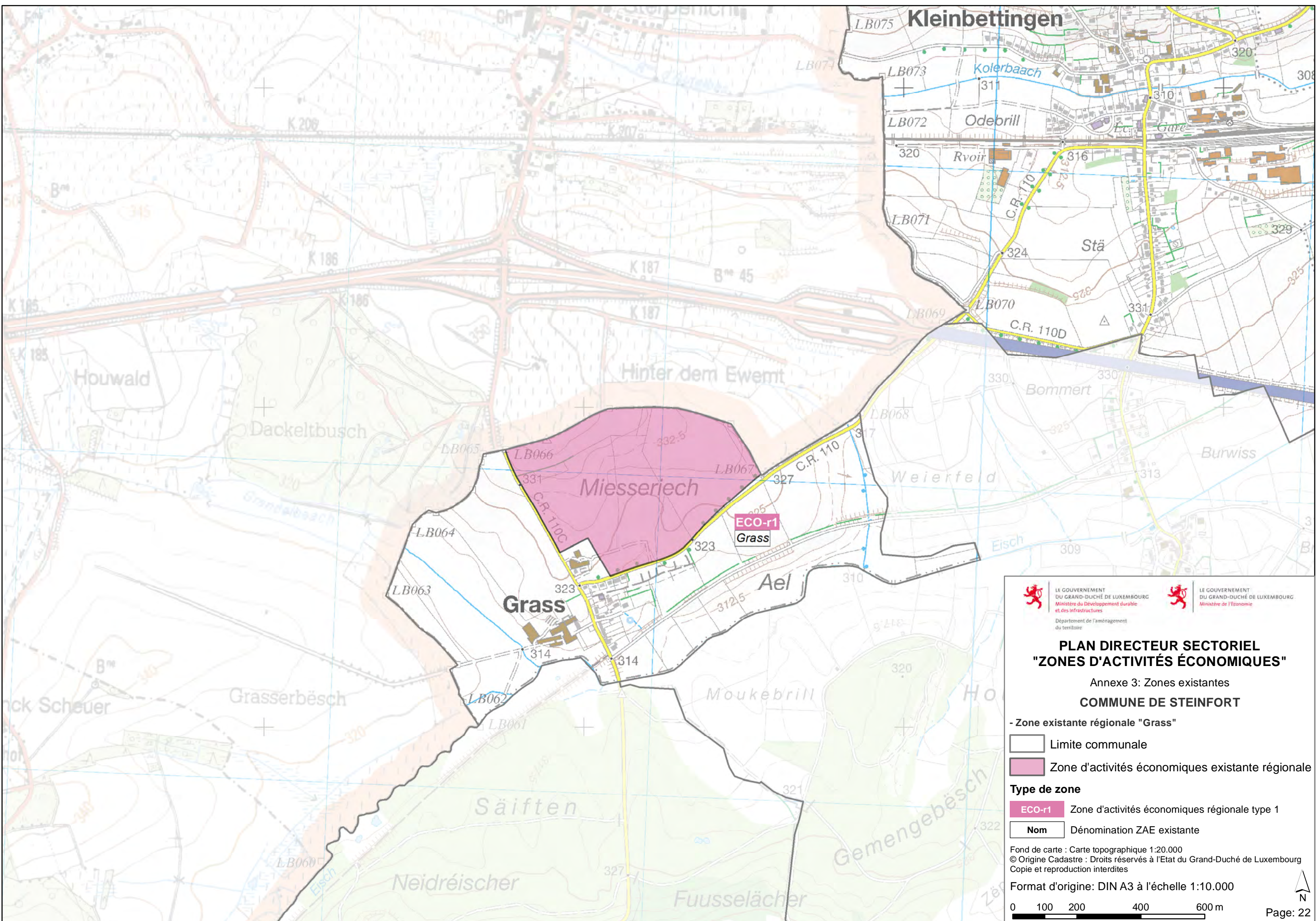
COMMUNE DE REDANGE-SUR-ATTERT

- Zone existante régionale "Redange-Attert"
-  Limite communale
-  Zone d'activités économiques existante régionale
- Type de zone**
-  Zone d'activités économiques régionale type 1
-  Nom
- Dénomination ZAE existante

Fond de carte : Carte topographique 1:20.000
 © Origine Cadastre : Droits réservés à l'Etat du Grand-Duché de Luxembourg
 Copie et reproduction interdites

Format d'origine: DIN A3 à l'échelle 1:10.000





LE GOUVERNEMENT
DU GRAND-DUCHÉ DE LUXEMBOURG
Ministère du Développement durable
et des Infrastructures
Département de l'aménagement
du territoire

LE GOUVERNEMENT
DU GRAND-DUCHÉ DE LUXEMBOURG
Ministère de l'Économie

PLAN DIRECTEUR SECTORIEL "ZONES D'ACTIVITÉS ÉCONOMIQUES"

Annexe 3: Zones existantes
COMMUNE DE STEINFORT

- Zone existante régionale "Grass"

Limite communale

Zone d'activités économiques existante régionale

Type de zone

ECO-r1 Zone d'activités économiques régionale type 1

Nom Dénomination ZAE existante

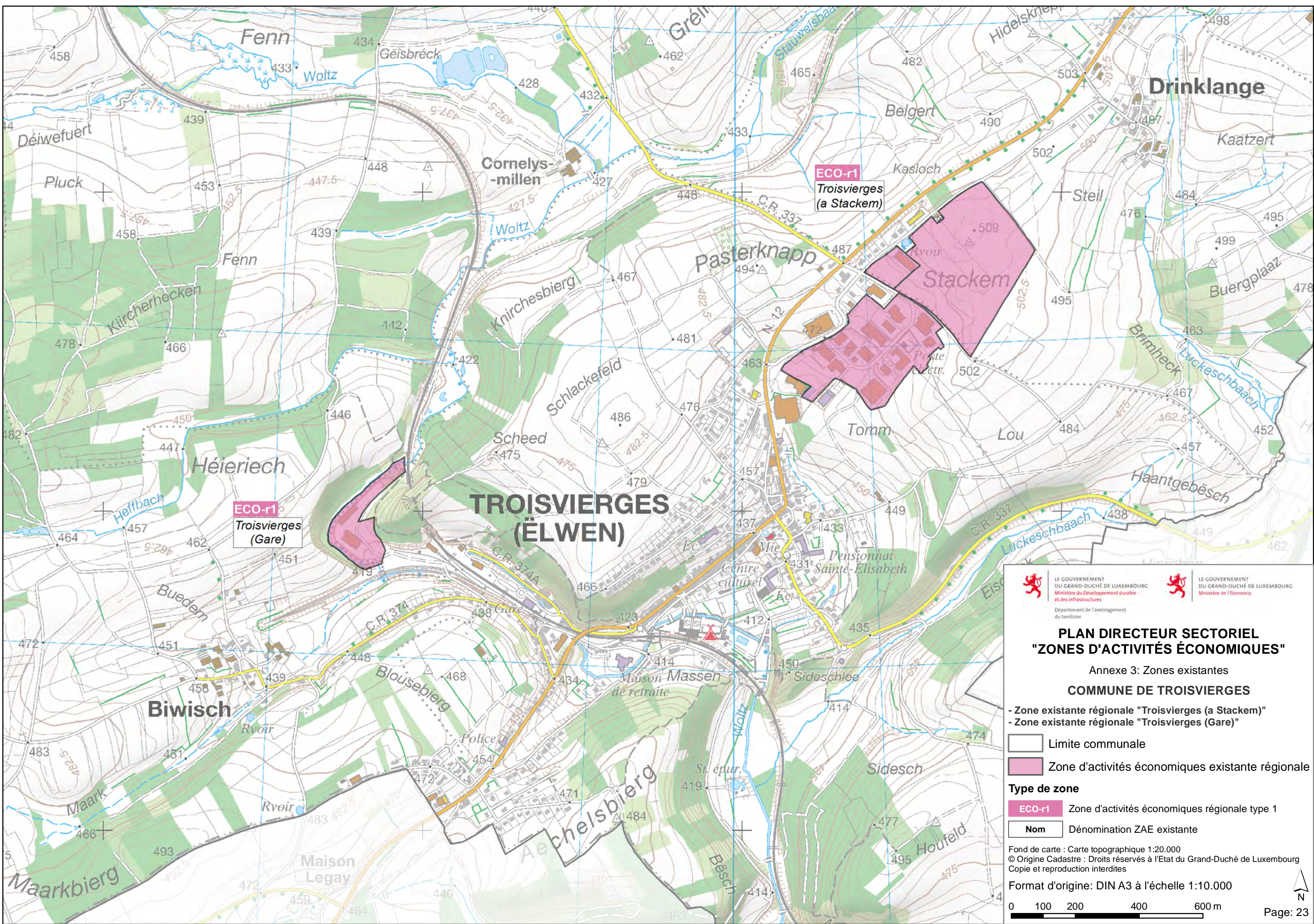
Fond de carte : Carte topographique 1:20.000
 © Origine Cadastre : Droits réservés à l'Etat du Grand-Duché de Luxembourg
 Copie et reproduction interdites

Format d'origine: DIN A3 à l'échelle 1:10.000

0
100
200
400
600 m

N

Page: 22





PLAN DIRECTEUR SECTORIEL "ZONES D'ACTIVITÉS ÉCONOMIQUES"



Annexe 3: Zones existantes

COMMUNE DE TROISVIERGES

- Zone existante régionale "Troisvierges (a Stackem)"
- Zone existante régionale "Troisvierges (Gare)"

 Limite communale
 Zone d'activités économiques existante régionale

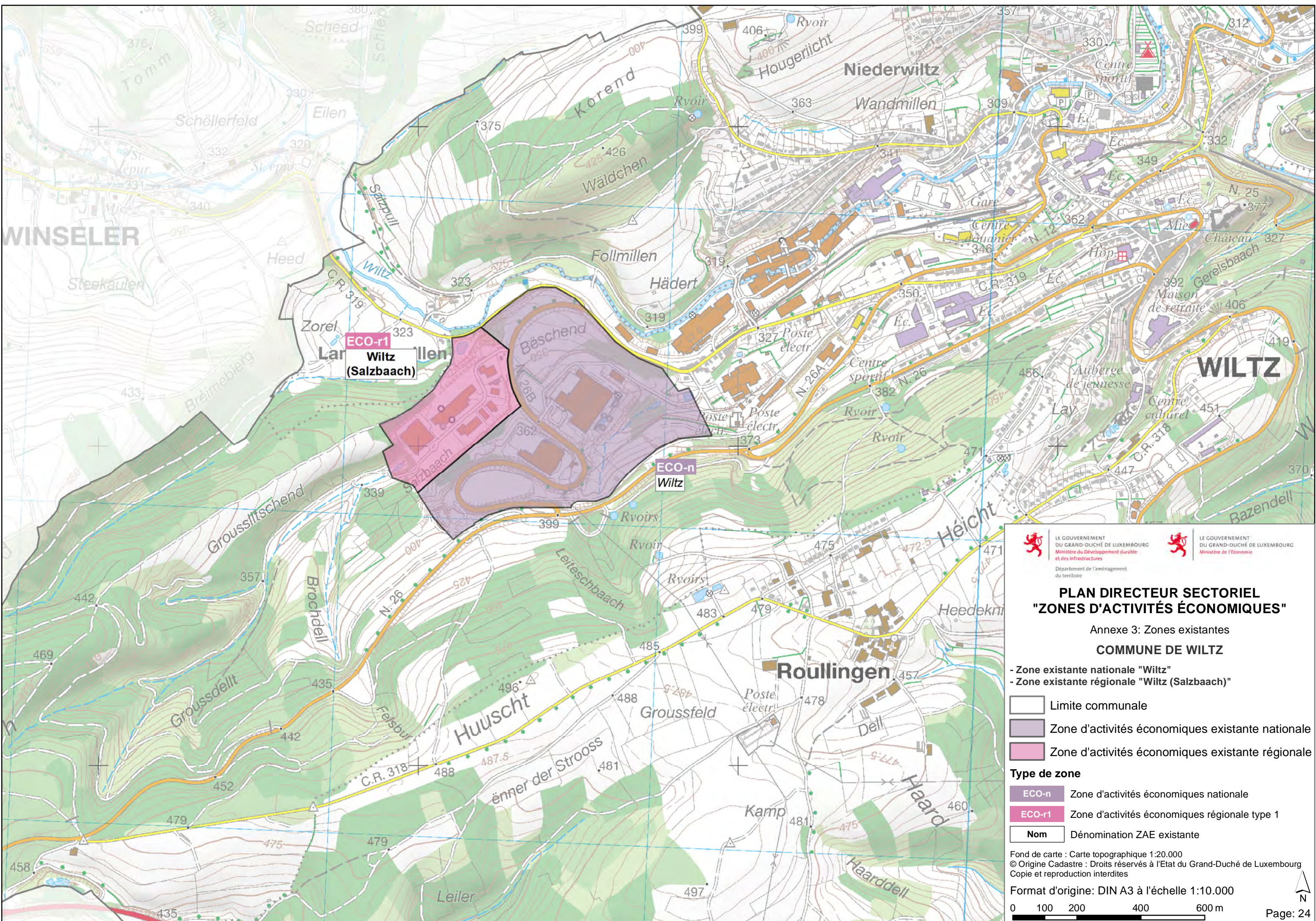
Type de zone

 **ECO-r1** Zone d'activités économiques régionale type 1
 **Nom** Dénomination ZAE existante

Fond de carte : Carte topographique 1:20.000
 © Origine Cadastre : Droits réservés à l'Etat du Grand-Duché de Luxembourg
 Copie et reproduction interdites

Format d'origine: DIN A3 à l'échelle 1:10.000






 LE GOUVERNEMENT DU GRAND-DUCHÉ DE LUXEMBOURG
 Ministère du Développement durable et des infrastructures
 Département de l'aménagement du territoire





 LE GOUVERNEMENT DU GRAND-DUCHÉ DE LUXEMBOURG
 Ministère de l'Économie




PLAN DIRECTEUR SECTORIEL "ZONES D'ACTIVITÉS ÉCONOMIQUES"

Annexe 3: Zones existantes

COMMUNE DE WILTZ

- Zone existante nationale "Wiltz"
- Zone existante régionale "Wiltz (Salzbaach)"

-  Limite communale
-  Zone d'activités économiques existante nationale
-  Zone d'activités économiques existante régionale

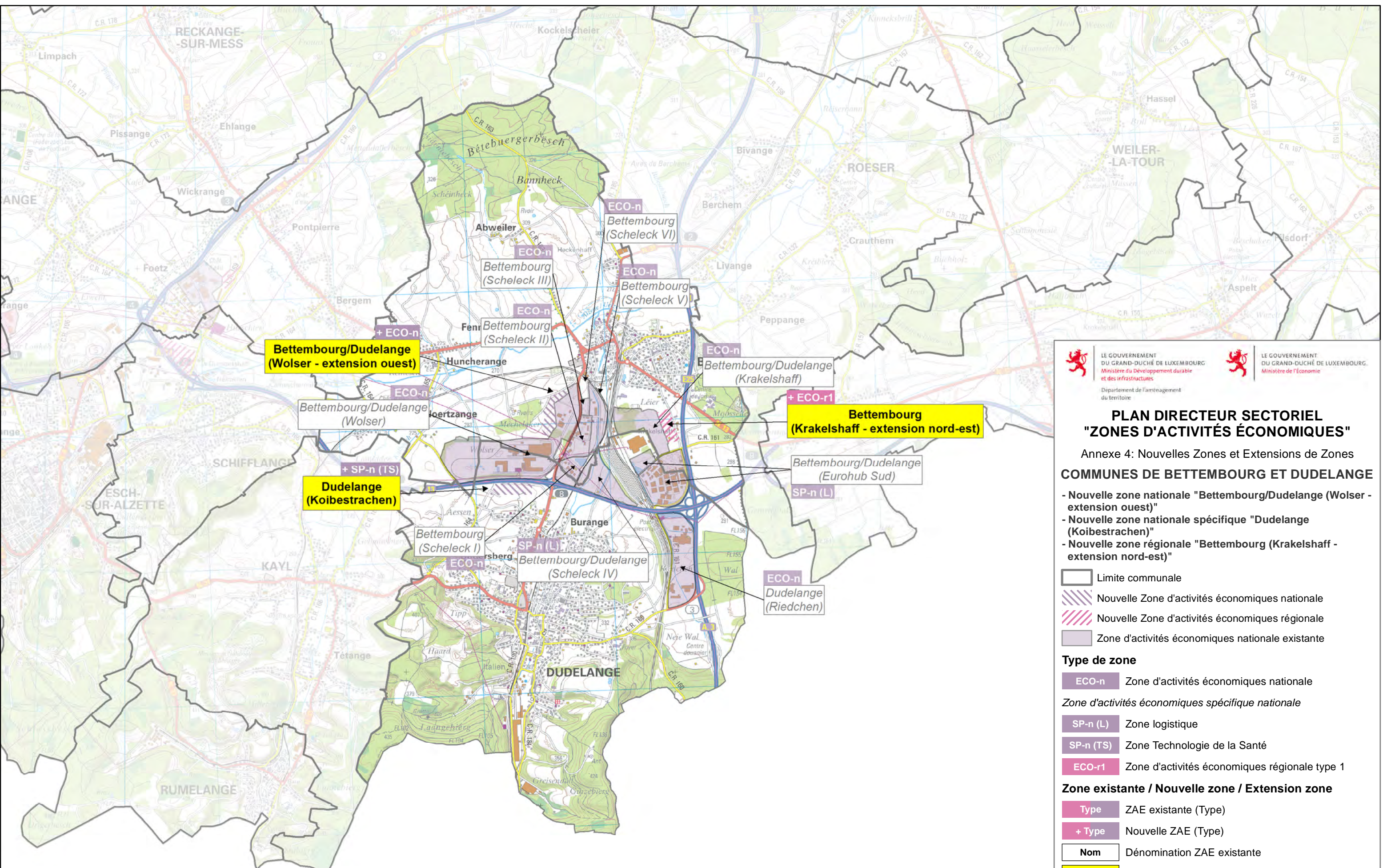
- Type de zone**
-  ECO-n Zone d'activités économiques nationale
 -  ECO-r1 Zone d'activités économiques régionale type 1
 -  Nom Dénomination ZAE existante


Fond de carte : Carte topographique 1:20.000
 © Origine Cadastre : Droits réservés à l'Etat du Grand-Duché de Luxembourg
 Copie et reproduction interdites

Format d'origine: DIN A3 à l'échelle 1:10.000


Annexe 4 :

**Plans topographiques
à l'échelle 1 : 50.000
des nouvelles zones d'activités
économiques
et des extensions de zones d'activités
économiques**





LE GOUVERNEMENT DU GRAND-DUCHÉ DE LUXEMBOURG
Ministère du Développement durable et des infrastructures
Département de l'aménagement du territoire







LE GOUVERNEMENT DU GRAND-DUCHÉ DE LUXEMBOURG
Ministère de l'Économie

PLAN DIRECTEUR SECTORIEL "ZONES D'ACTIVITÉS ÉCONOMIQUES"


Annexe 4: Nouvelles Zones et Extensions de Zones

COMMUNES DE BETTEMBOURG ET DUDELANGE




- Nouvelle zone nationale "Bettembourg/Dudelange (Wolser - extension ouest)"
- Nouvelle zone nationale spécifique "Dudelange (Koibestrachen)"
- Nouvelle zone régionale "Bettembourg (Krakelshaff - extension nord-est)"

	Limite communale
	Nouvelle Zone d'activités économiques nationale
	Nouvelle Zone d'activités économiques régionale
	Zone d'activités économiques nationale existante





Type de zone

	ECO-n	Zone d'activités économiques nationale
---	-------	--

Zone d'activités économiques spécifique nationale

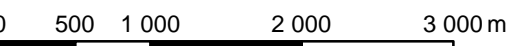
	SP-n (L)	Zone logistique
	SP-n (TS)	Zone Technologie de la Santé
	ECO-r1	Zone d'activités économiques régionale type 1


Zone existante / Nouvelle zone / Extension zone

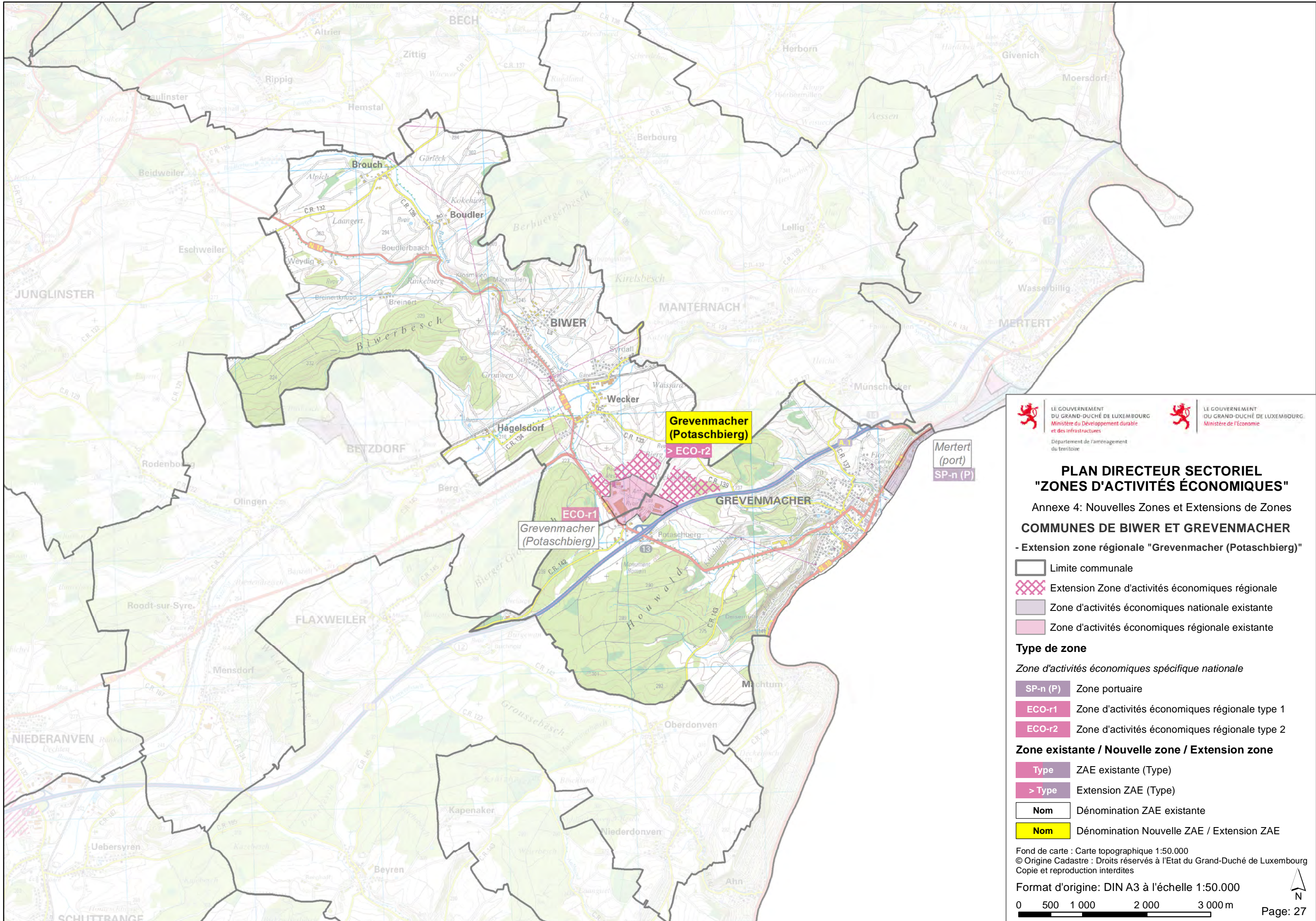
	Type	ZAE existante (Type)
	+ Type	Nouvelle ZAE (Type)
	Nom	Dénomination ZAE existante
	Nom	Dénomination Nouvelle ZAE / Extension ZAE

Fond de carte : Carte topographique 1:50.000
© Origine Cadastre : Droits réservés à l'Etat du Grand-Duché de Luxembourg
Copie et reproduction interdites

Format d'origine: DIN A3 à l'échelle 1:50.000








 Page: 26










PLAN DIRECTEUR SECTORIEL "ZONES D'ACTIVITÉS ÉCONOMIQUES"

Annexe 4: Nouvelles Zones et Extensions de Zones
COMMUNES DE BIWER ET GREVENMACHER

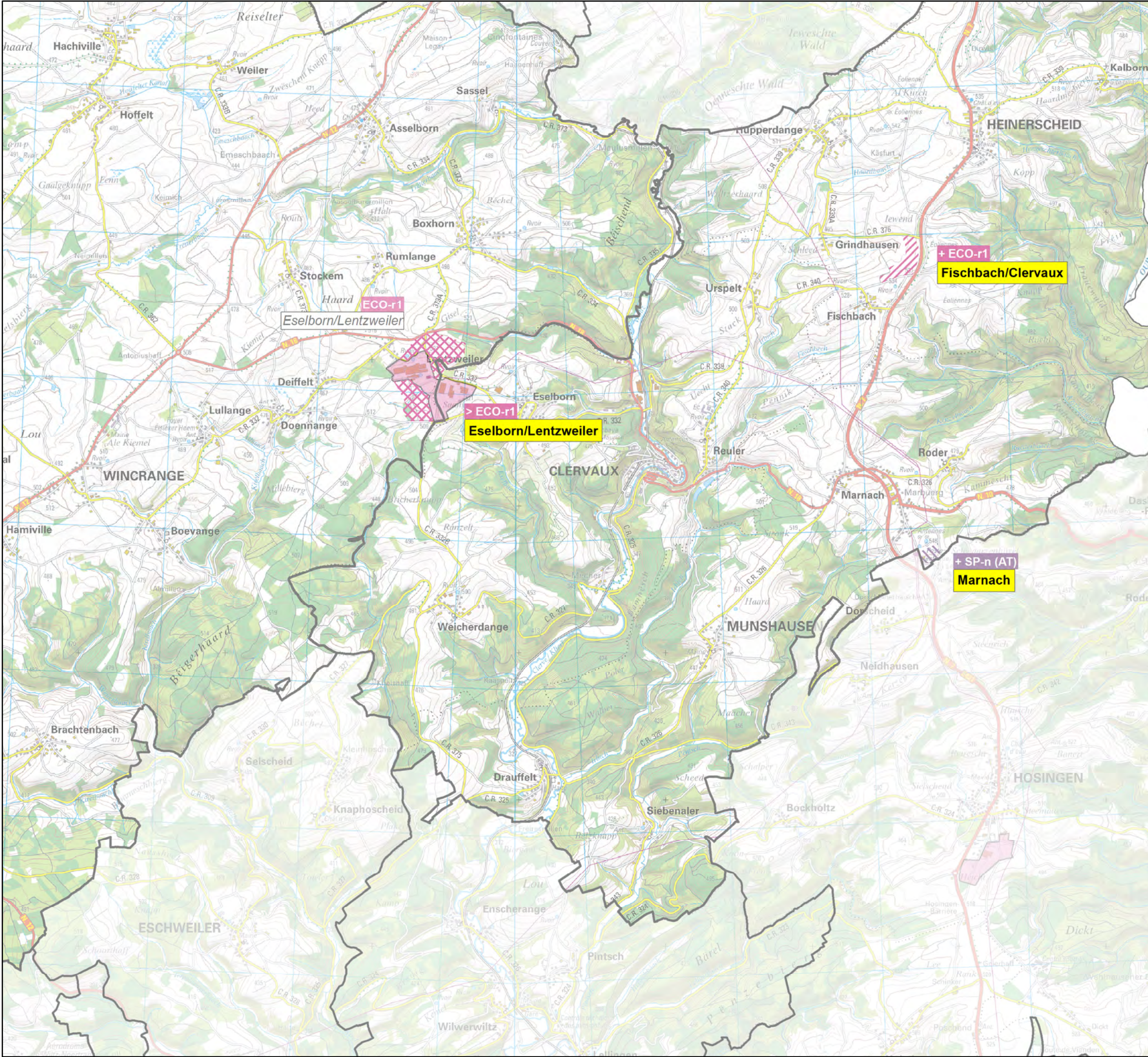
- Extension zone régionale "Grevenmacher (Potaschberg)"

-  Limite communale
-  Extension Zone d'activités économiques régionale
-  Zone d'activités économiques nationale existante
-  Zone d'activités économiques régionale existante

- Type de zone**
- Zone d'activités économiques spécifique nationale*
-  SP-n (P) Zone portuaire
 -  ECO-r1 Zone d'activités économiques régionale type 1
 -  ECO-r2 Zone d'activités économiques régionale type 2






- Zone existante / Nouvelle zone / Extension zone**
-  Type ZAE existante (Type)
 -  > Type Extension ZAE (Type)
 -  Nom Dénomination ZAE existante
 -  Nom Dénomination Nouvelle ZAE / Extension ZAE

Fond de carte : Carte topographique 1:50.000
 © Origine Cadastre : Droits réservés à l'Etat du Grand-Duché de Luxembourg
 Copie et reproduction interdites




PLAN DIRECTEUR SECTORIEL
"ZONES D'ACTIVITÉS ÉCONOMIQUES"
 Annexe 4: Nouvelles Zones et Extensions de Zones
COMMUNES DE CLERVAUX ET WINCRANGE

- Nouvelle zone nationale spécifique "Marnach"
- Nouvelle zone régionale "Fischbach/Ciervaux"
- Extension zone régionale "Eselborn/Lentzweiler"

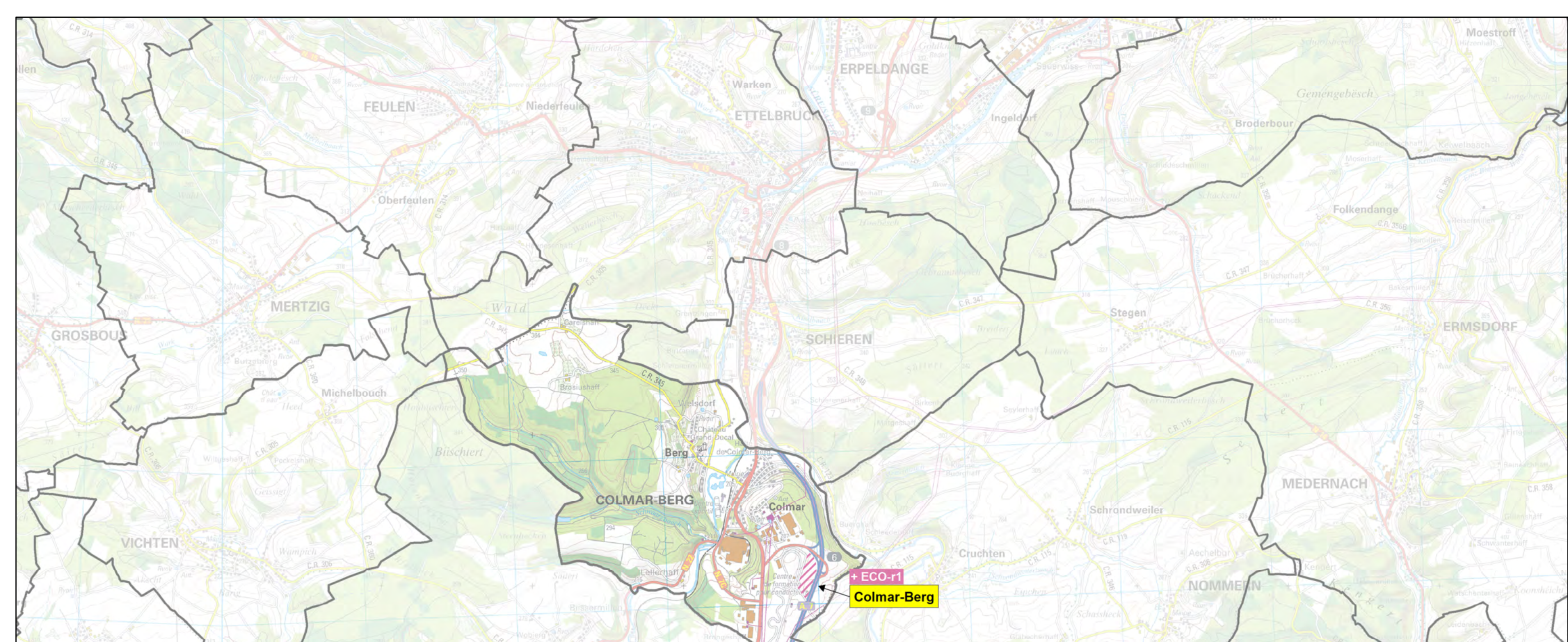
 Limite communale
 Nouvelle Zone d'activités économiques nationale
 Nouvelle Zone d'activités économiques régionale
 Extension Zone d'activités économiques régionale
 Zone d'activités économiques régionale existante


Type de zone

Zone d'activités économiques spécifique nationale
 SP-n (AT) Zone audiovisuelle et de télécommunications
 ECO-r1 Zone d'activités économiques régionale type 1

Zone existante / Nouvelle zone / Extension zone
 Type ZAE existante (Type)
 + Type Nouvelle ZAE (Type)
 > Type Extension ZAE (Type)


 Nom Dénomination ZAE existante
 Nom Dénomination Nouvelle ZAE / Extension ZAE





LE GOUVERNEMENT
DU GRAND-DUCHÉ DE LUXEMBOURG
Ministère du Développement durable
et des infrastructures

Département de l'aménagement
du territoire



LE GOUVERNEMENT
DU GRAND-DUCHÉ DE LUXEMBOURG
Ministère de l'Économie

PLAN DIRECTEUR SECTORIEL "ZONES D'ACTIVITÉS ÉCONOMIQUES"

Annexe 4: Nouvelles Zones et Extensions de Zones
COMMUNE DE COLMAR-BERG

- Nouvelle zone régionale "Colmar-Berg"

Limite communale
 Nouvelle Zone d'activités économiques régionale

Type de zone

ECO-r1 Zone d'activités économiques régionale type 1

Zone existante / Nouvelle zone / Extension zone


+ Type Nouvelle ZAE (Type)


Nom Dénomination Nouvelle ZAE / Extension ZAE

Fond de carte : Carte topographique 1:50.000
 © Origine Cadastre : Droits réservés à l'Etat du Grand-Duché de Luxembourg
 Copie et reproduction interdites

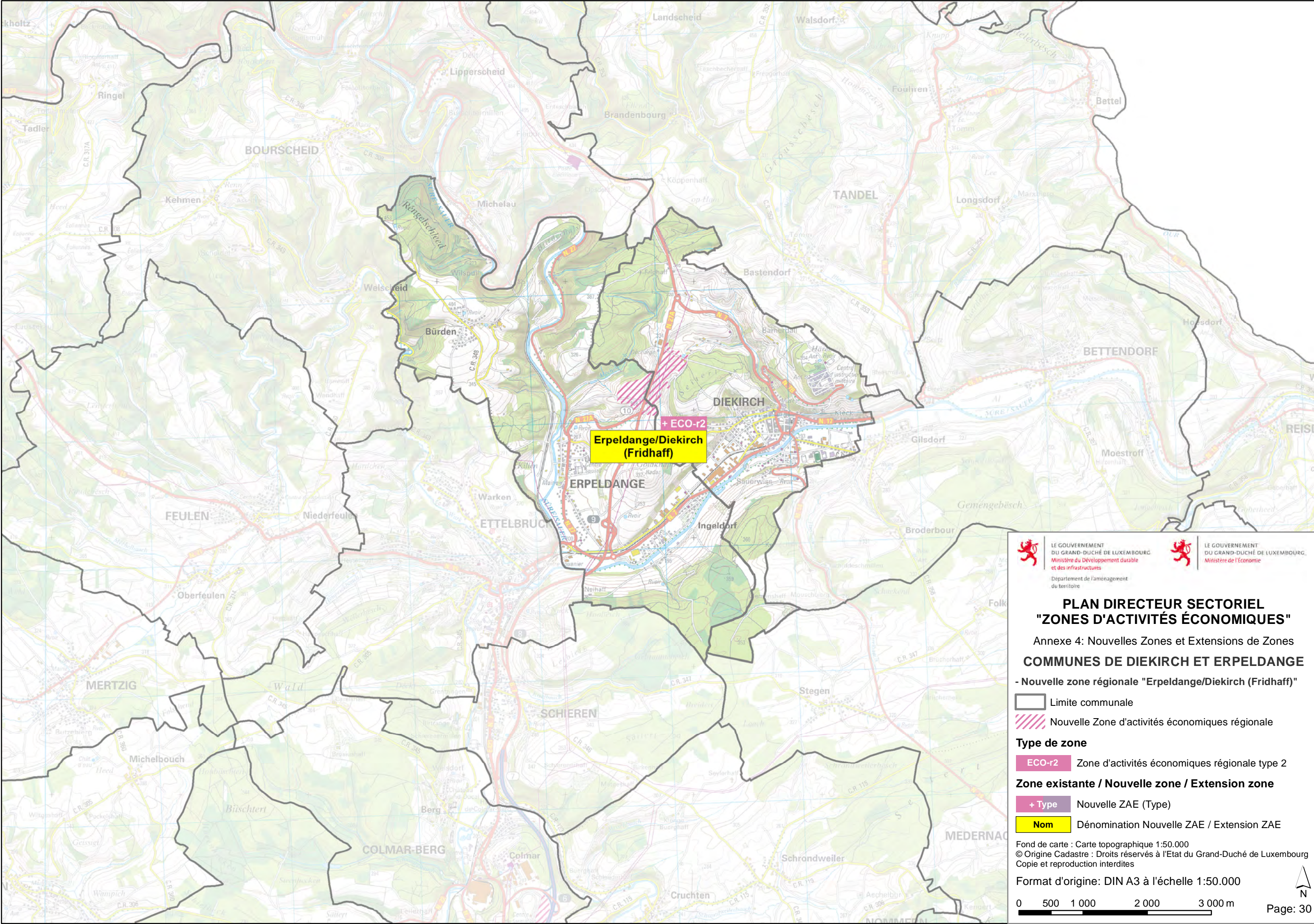
Format d'origine: DIN A3 à l'échelle 1:50.000

0 500 1 000 2 000 3 000 m










Page: 29

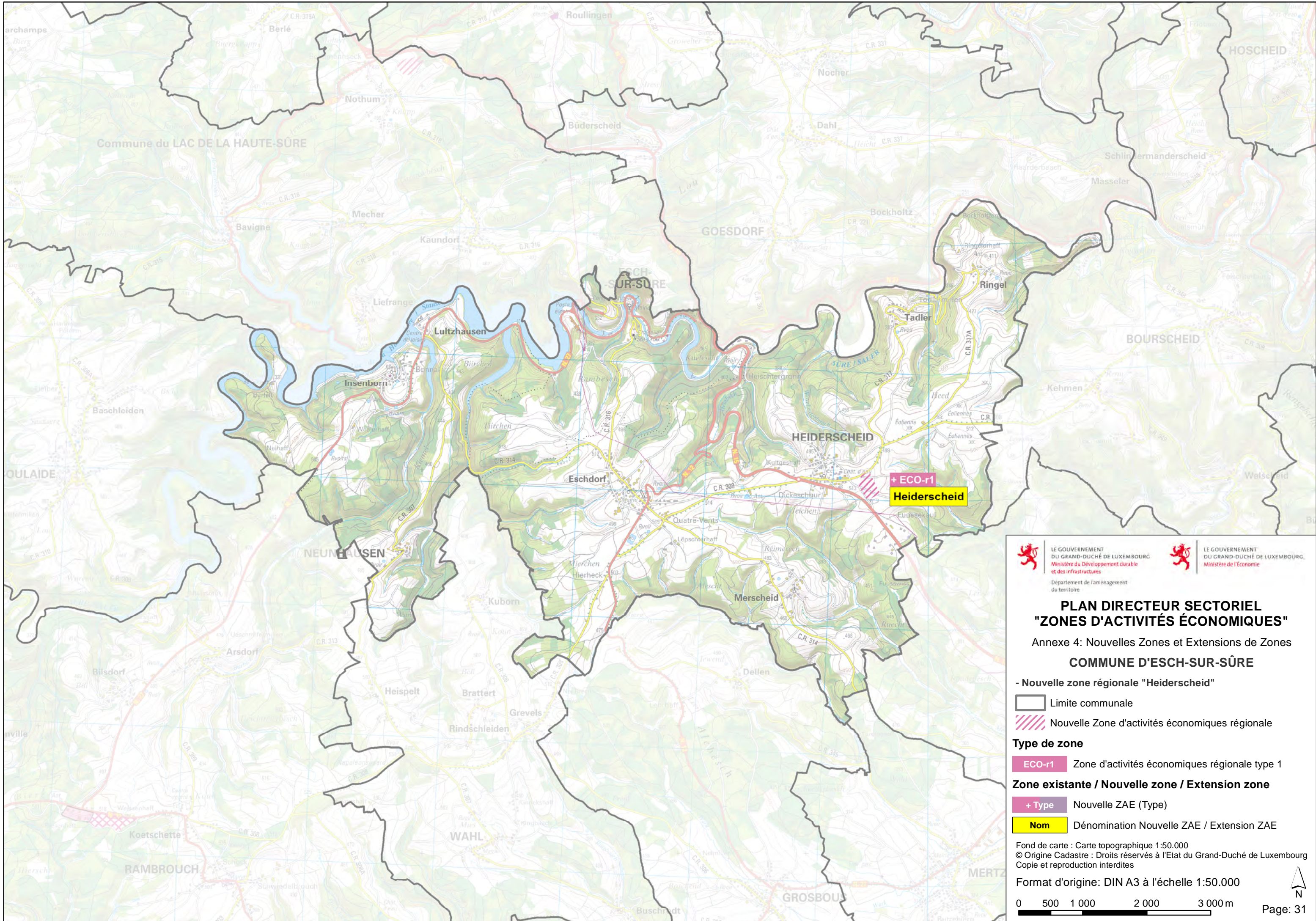


**PLAN DIRECTEUR SECTORIEL
 "ZONES D'ACTIVITÉS ÉCONOMIQUES"**
 Annexe 4: Nouvelles Zones et Extensions de Zones
COMMUNES DE DIEKIRCH ET ERPELDANGE

- Nouvelle zone régionale "Erpeldange/Diekirch (Fridhaff)"

-  Limite communale
-  Nouvelle Zone d'activités économiques régionale
- Type de zone**
-  **ECO-r2** Zone d'activités économiques régionale type 2
- Zone existante / Nouvelle zone / Extension zone**
-  **+ Type** Nouvelle ZAE (Type)
-  **Nom** Dénomination Nouvelle ZAE / Extension ZAE

Fond de carte : Carte topographique 1:50.000
 © Origine Cadastre : Droits réservés à l'Etat du Grand-Duché de Luxembourg
 Copie et reproduction interdites





LE GOUVERNEMENT
DU GRAND-DUCHÉ DE LUXEMBOURG
Ministère du Développement durable
et des infrastructures
Département de l'aménagement
du territoire



LE GOUVERNEMENT
DU GRAND-DUCHÉ DE LUXEMBOURG
Ministère de l'Économie

PLAN DIRECTEUR SECTORIEL "ZONES D'ACTIVITÉS ÉCONOMIQUES"

Annexe 4: Nouvelles Zones et Extensions de Zones
COMMUNE D'ESCH-SUR-SÛRE

- Nouvelle zone régionale "Heiderscheid"

Limite communale
 Nouvelle Zone d'activités économiques régionale

Type de zone

ECO-r1 Zone d'activités économiques régionale type 1
 + Type Nouvelle ZAE (Type)
 Nom Dénomination Nouvelle ZAE / Extension ZAE

Fond de carte : Carte topographique 1:50.000
 © Origine Cadastre : Droits réservés à l'Etat du Grand-Duché de Luxembourg
 Copie et reproduction interdites

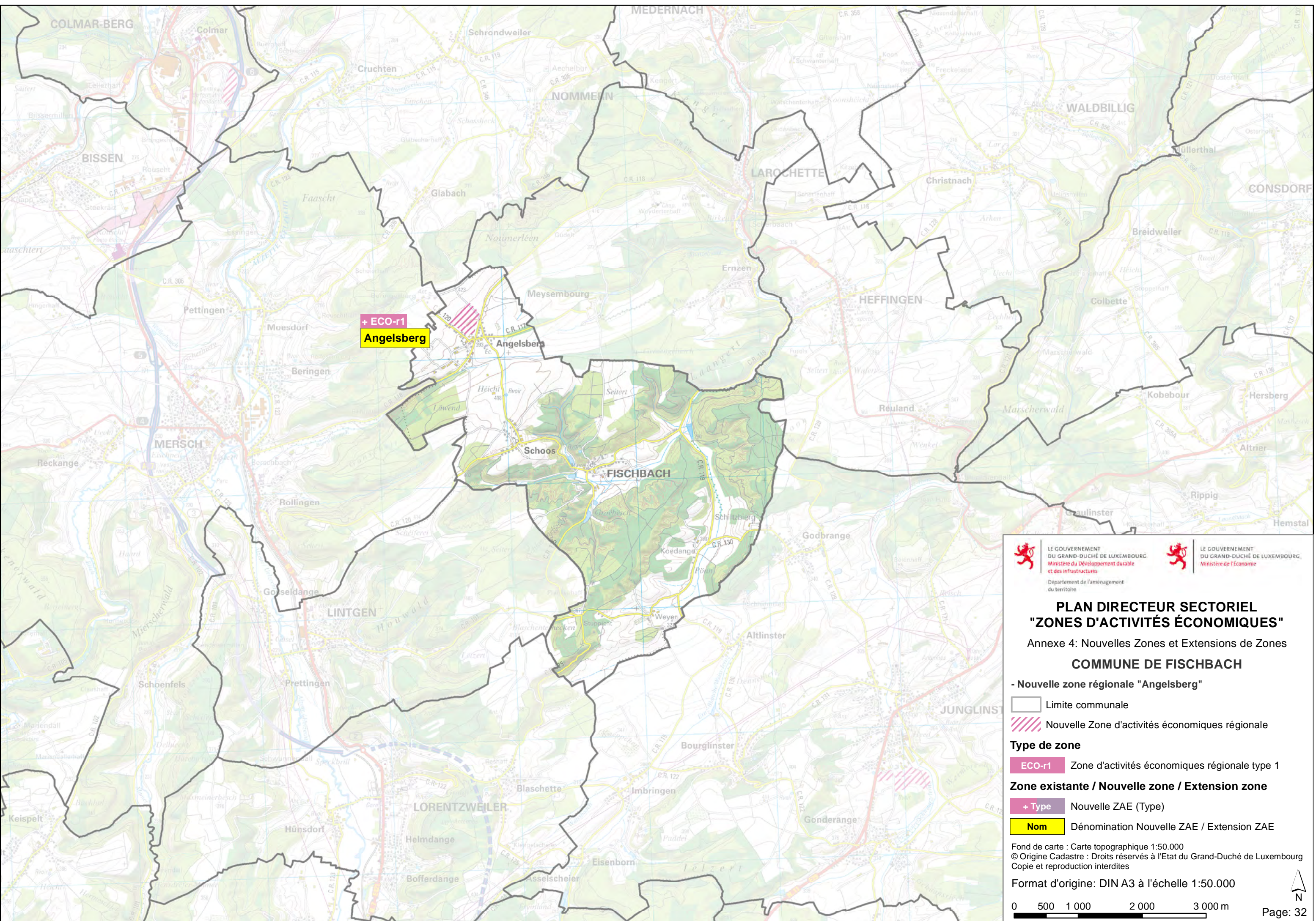
Format d'origine: DIN A3 à l'échelle 1:50.000


0 500 1 000 2 000 3 000 m




N

Page: 31





LE GOUVERNEMENT
DU GRAND-DUCHÉ DE LUXEMBOURG
Ministère du Développement durable
et des infrastructures





LE GOUVERNEMENT
DU GRAND-DUCHÉ DE LUXEMBOURG
Ministère de l'Économie

Département de l'aménagement
du territoire


PLAN DIRECTEUR SECTORIEL "ZONES D'ACTIVITÉS ÉCONOMIQUES"

Annexe 4: Nouvelles Zones et Extensions de Zones
COMMUNE DE FISCHBACH



- Nouvelle zone régionale "Angelsberg"

	Limite communale
	Nouvelle Zone d'activités économiques régionale

Type de zone

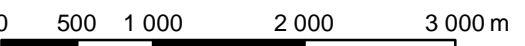
	ECO-r1 Zone d'activités économiques régionale type 1
---	--


Zone existante / Nouvelle zone / Extension zone

	+ Type Nouvelle ZAE (Type)
	Nom Dénomination Nouvelle ZAE / Extension ZAE

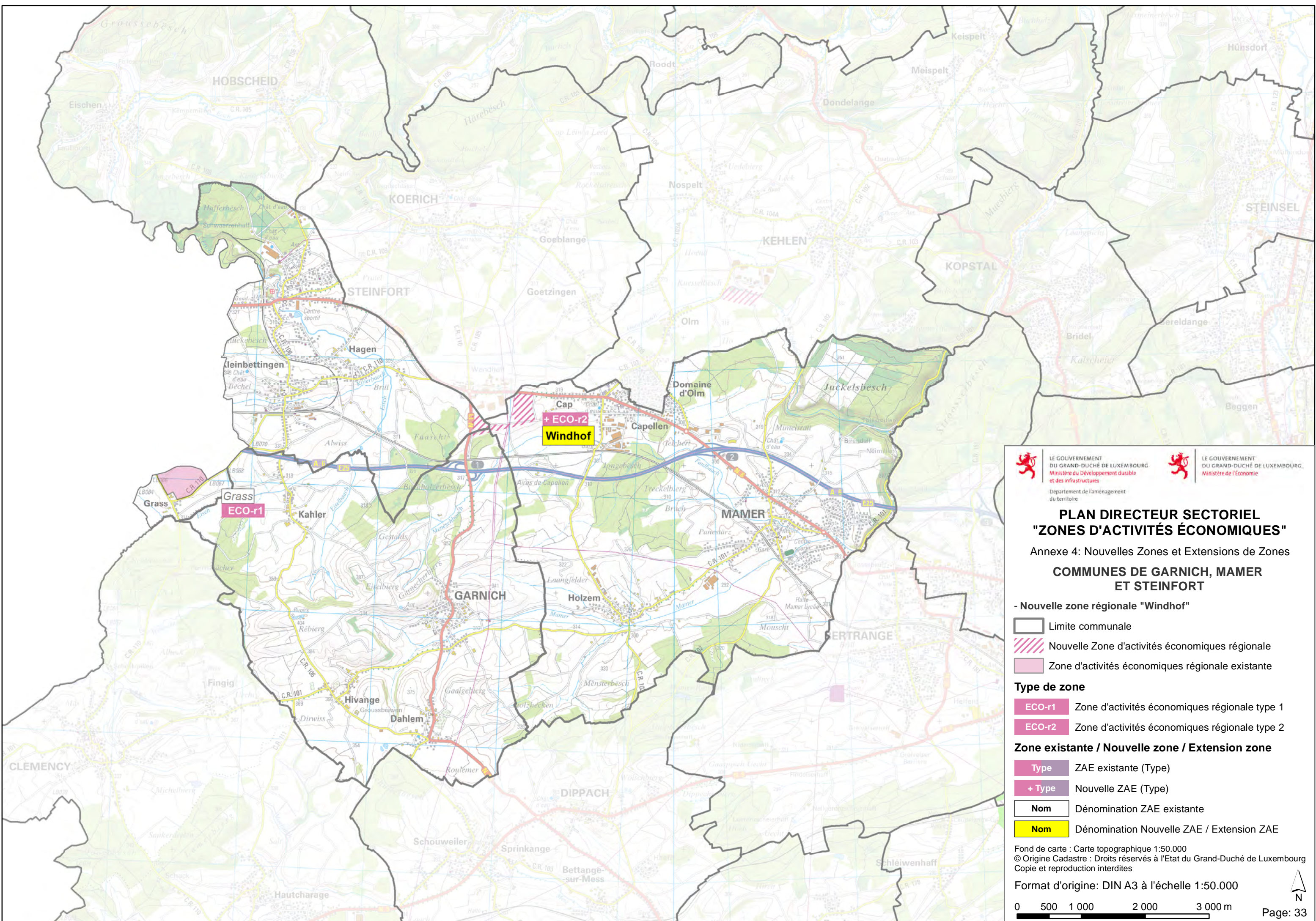
Fond de carte : Carte topographique 1:50.000
 © Origine Cadastre : Droits réservés à l'Etat du Grand-Duché de Luxembourg
 Copie et reproduction interdites

Format d'origine: DIN A3 à l'échelle 1:50.000





Page: 32



LE GOUVERNEMENT
DU GRAND-DUCHÉ DE LUXEMBOURG
Ministère du Développement durable
et des infrastructures

Departement de l'aménagement
du territoire

LE GOUVERNEMENT
DU GRAND-DUCHÉ DE LUXEMBOURG
Ministère de l'Économie

PLAN DIRECTEUR SECTORIEL "ZONES D'ACTIVITÉS ÉCONOMIQUES"

Annexe 4: Nouvelles Zones et Extensions de Zones
**COMMUNES DE GARNICH, MAMER
ET STEINFORT**

- Nouvelle zone régionale "Windhof"

- Limite communale
- Nouvelle Zone d'activités économiques régionale
- Zone d'activités économiques régionale existante

Type de zone

- ECO-r1 Zone d'activités économiques régionale type 1
- ECO-r2 Zone d'activités économiques régionale type 2

Zone existante / Nouvelle zone / Extension zone

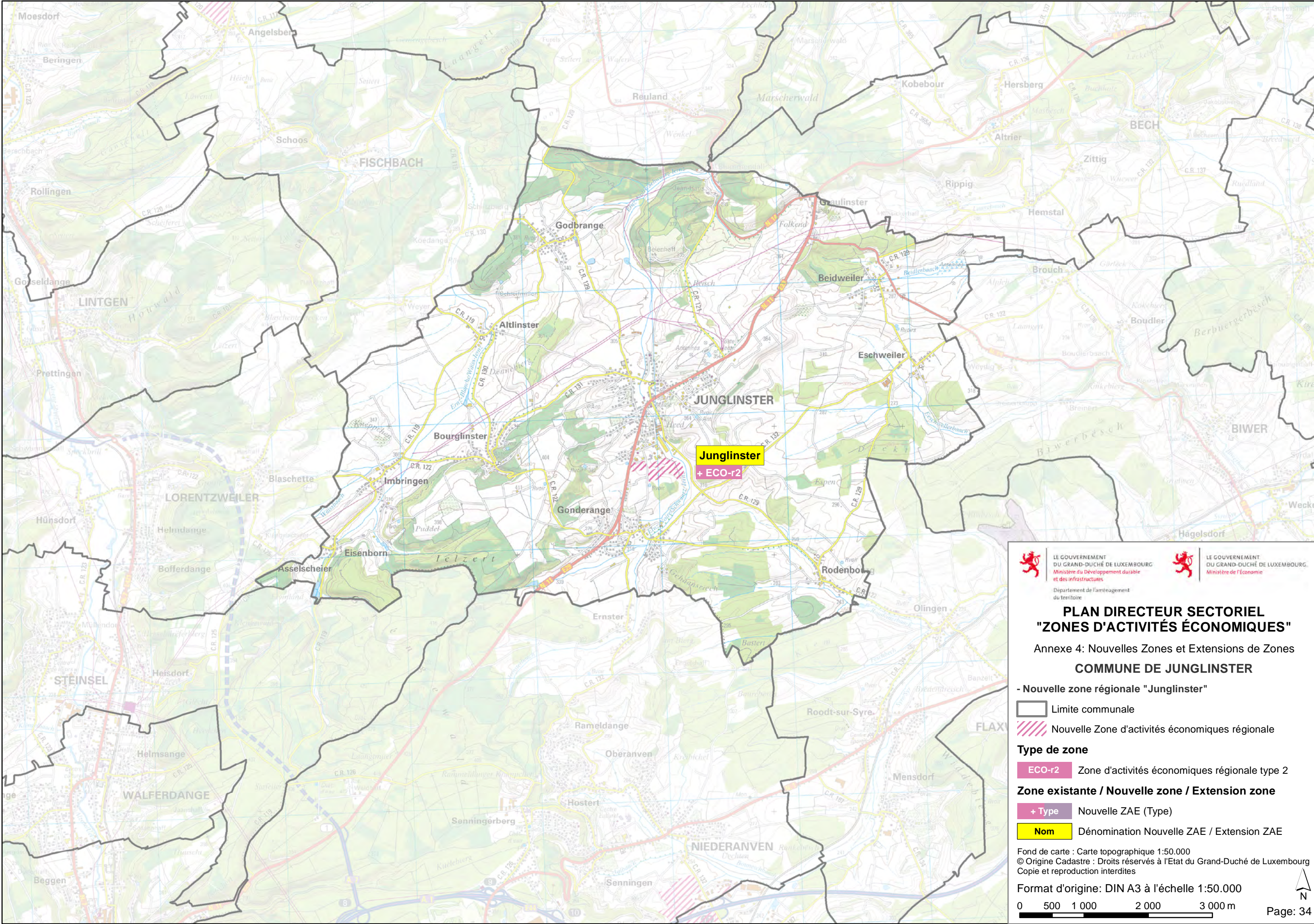
- Type ZAE existante (Type)
- + Type Nouvelle ZAE (Type)
- Nom Dénomination ZAE existante
- Nom Dénomination Nouvelle ZAE / Extension ZAE

Fond de carte : Carte topographique 1:50.000
 © Origine Cadastre : Droits réservés à l'Etat du Grand-Duché de Luxembourg
 Copie et reproduction interdites

Format d'origine: DIN A3 à l'échelle 1:50.000

0 500 1 000 2 000 3 000 m






Page: 33




 LE GOUVERNEMENT DU GRAND-DUCHÉ DE LUXEMBOURG
 Ministère du Développement durable et des infrastructures
 Département de l'aménagement du territoire


 LE GOUVERNEMENT DU GRAND-DUCHÉ DE LUXEMBOURG
 Ministère de l'Économie


PLAN DIRECTEUR SECTORIEL
"ZONES D'ACTIVITÉS ÉCONOMIQUES"
 Annexe 4: Nouvelles Zones et Extensions de Zones
COMMUNE DE JUNGLINSTER

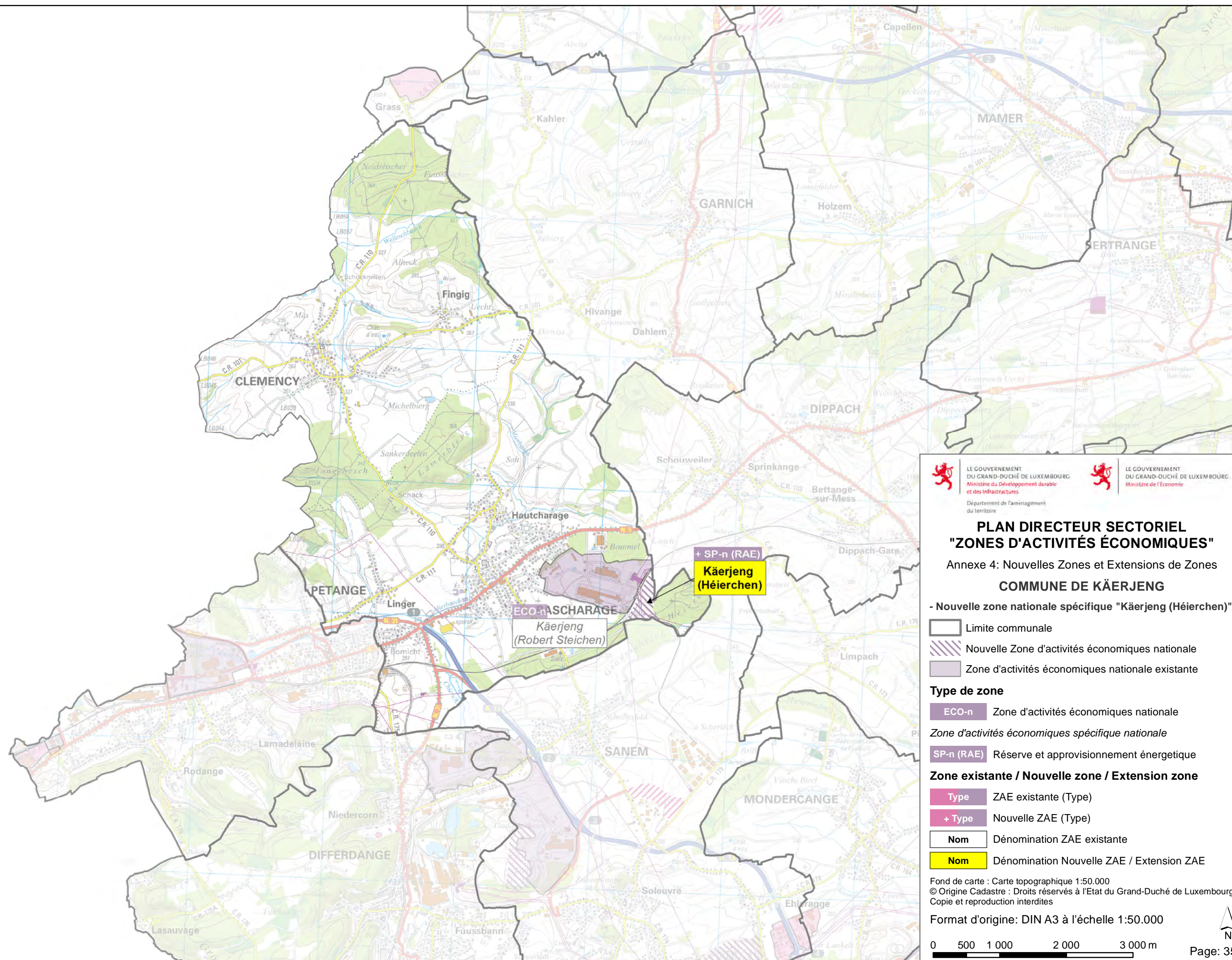
- Nouvelle zone régionale "Junglinster"
-  Limite communale
-  Nouvelle Zone d'activités économiques régionale
- Type de zone**
-  ECO-r2 Zone d'activités économiques régionale type 2
- Zone existante / Nouvelle zone / Extension zone**
-  + Type Nouvelle ZAE (Type)
-  Nom Dénomination Nouvelle ZAE / Extension ZAE

Fond de carte : Carte topographique 1:50.000
 © Origine Cadastre : Droits réservés à l'Etat du Grand-Duché de Luxembourg
 Copie et reproduction interdites

Format d'origine: DIN A3 à l'échelle 1:50.000

0 500 1 000 2 000 3 000 m





 Page: 34









PLAN DIRECTEUR SECTORIEL "ZONES D'ACTIVITÉS ÉCONOMIQUES"

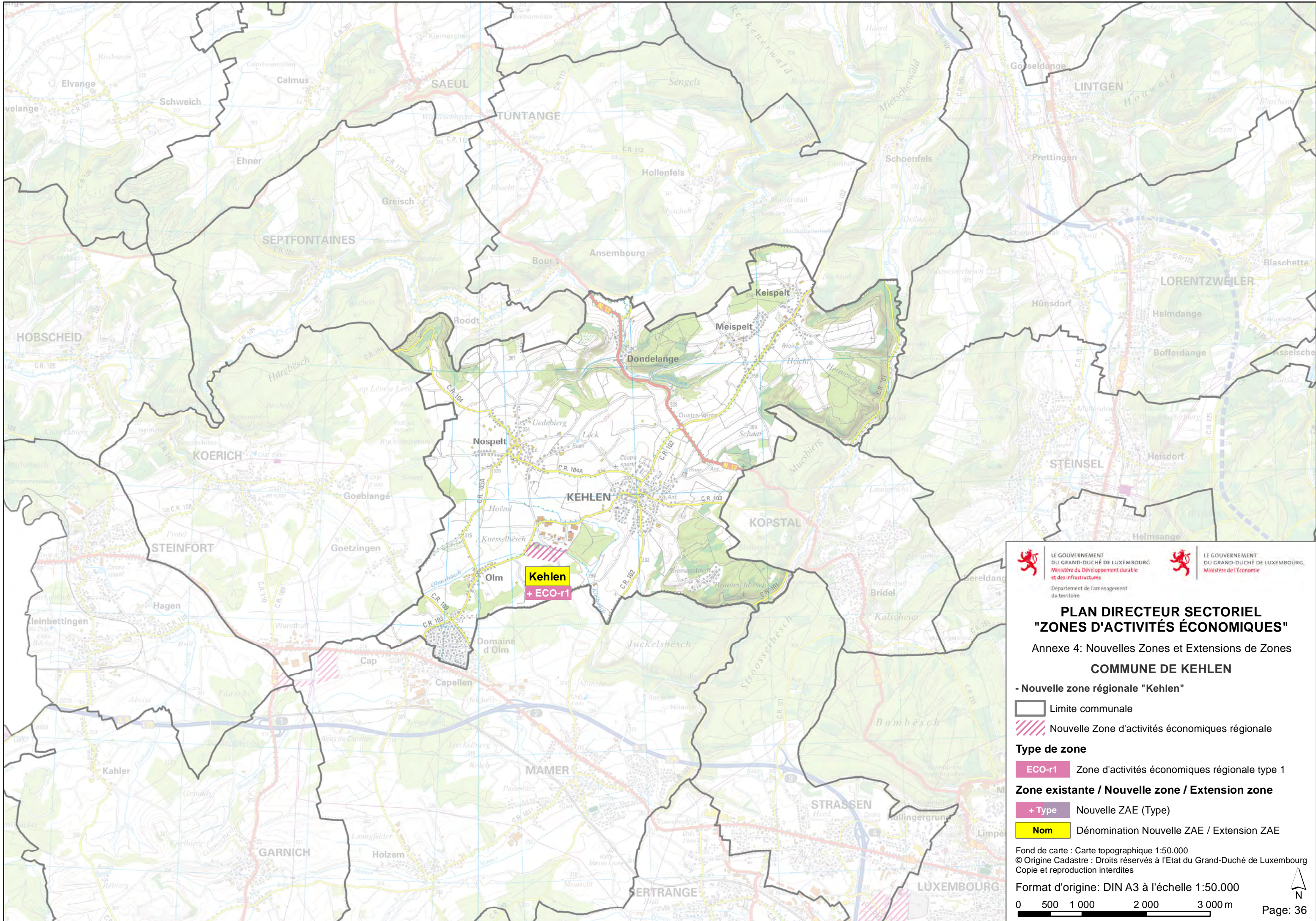
Annexe 4: Nouvelles Zones et Extensions de Zones COMMUNE DE KÄERJENG

- Nouvelle zone nationale spécifique "Kärjeng (Héierchen)"

-  Limite communale
-  Nouvelle Zone d'activités économiques nationale
-  Zone d'activités économiques nationale existante

- Type de zone**
-  **ECO-n** Zone d'activités économiques nationale
- Zone d'activités économiques spécifique nationale*
-  **SP-n (RAE)** Réserve et approvisionnement énergétique
- Zone existante / Nouvelle zone / Extension zone**
-  **Type** ZAE existante (Type)
 -  **+ Type** Nouvelle ZAE (Type)
 -  **Nom** Dénomination ZAE existante
 -  **Nom** Dénomination Nouvelle ZAE / Extension ZAE

Fond de carte : Carte topographique 1:50.000
 © Origine Cadastre : Droits réservés à l'Etat du Grand-Duché de Luxembourg
 Copie et reproduction interdites



LE GOUVERNEMENT
DU GRAND-DUCHÉ DE LUXEMBOURG
Ministère du Développement durable
et des infrastructures

LE GOUVERNEMENT
DU GRAND-DUCHÉ DE LUXEMBOURG
Ministère de l'Économie

Département de l'aménagement
du territoire

PLAN DIRECTEUR SECTORIEL "ZONES D'ACTIVITÉS ÉCONOMIQUES"

Annexe 4: Nouvelles Zones et Extensions de Zones
COMMUNE DE KEHLEN

- Nouvelle zone régionale "Kehlen"

Limite communale

Nouvelle Zone d'activités économiques régionale

Type de zone

ECO-r1 Zone d'activités économiques régionale type 1

Zone existante / Nouvelle zone / Extension zone

+ Type Nouvelle ZAE (Type)

Nom Dénomination Nouvelle ZAE / Extension ZAE

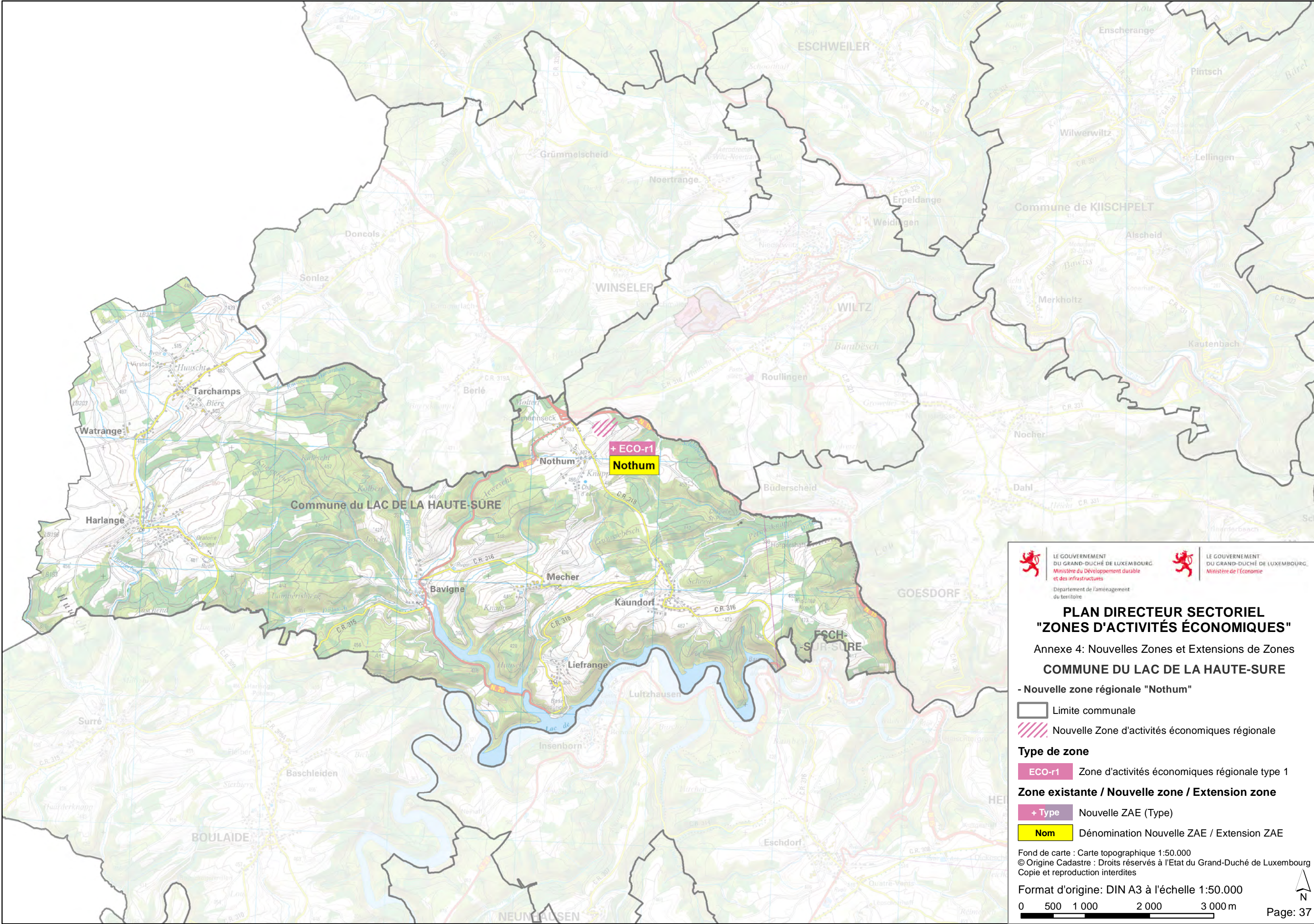
Fond de carte : Carte topographique 1:50.000
© Origine Cadastre : Droits réservés à l'Etat du Grand-Duché de Luxembourg
Copie et reproduction interdites

Format d'origine: DIN A3 à l'échelle 1:50.000

0 500 1 000 2 000 3 000 m

↑
N






Page: 36



 LE GOUVERNEMENT DU GRAND-DUCHÉ DE LUXEMBOURG
 Ministère du Développement durable et des infrastructures
 Département de l'aménagement du territoire

 LE GOUVERNEMENT DU GRAND-DUCHÉ DE LUXEMBOURG
 Ministère de l'Économie


PLAN DIRECTEUR SECTORIEL
"ZONES D'ACTIVITÉS ÉCONOMIQUES"
 Annexe 4: Nouvelles Zones et Extensions de Zones
COMMUNE DU LAC DE LA HAUTE-SÛRE

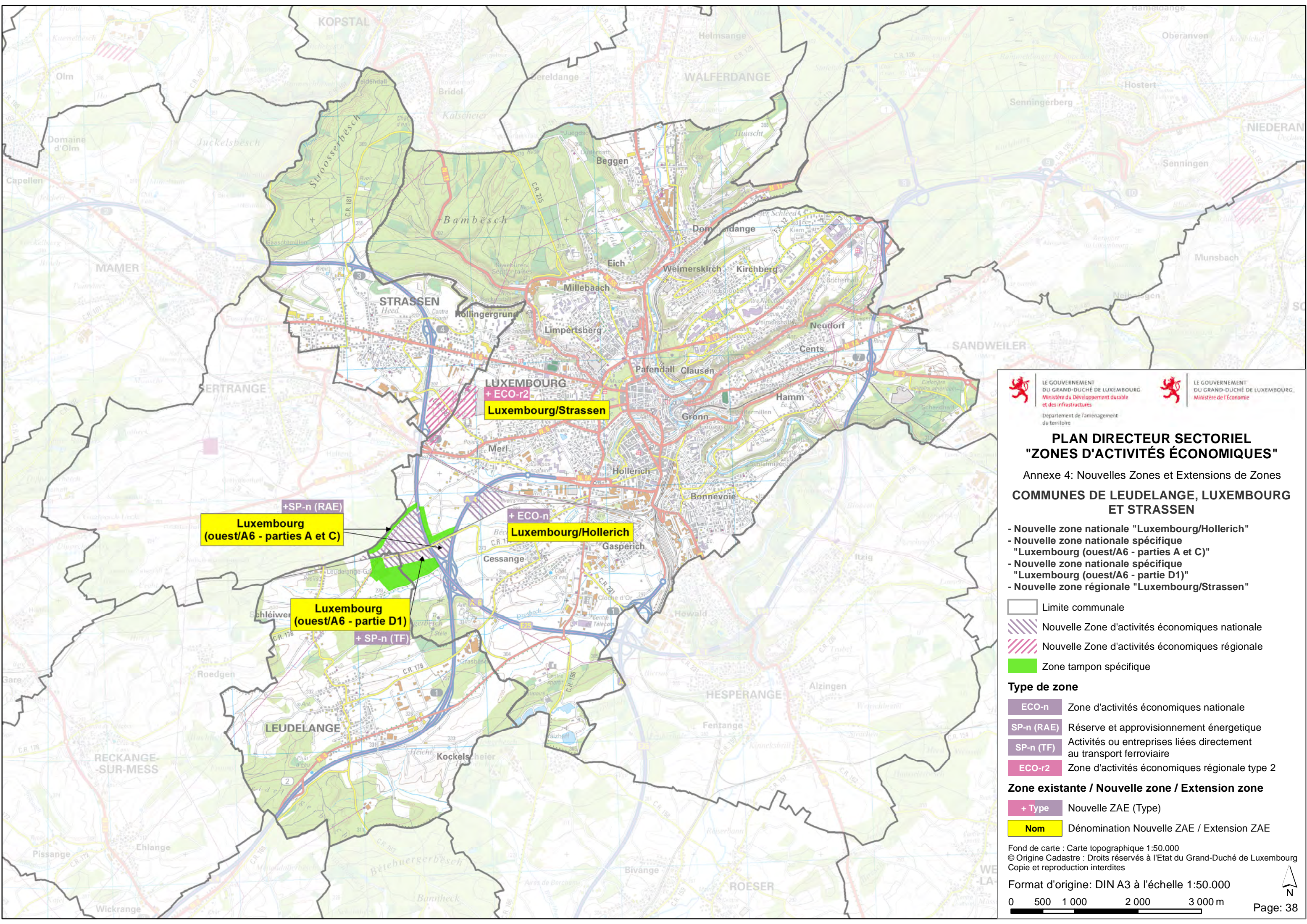
- Nouvelle zone régionale "Nothum"
-  Limite communale
-  Nouvelle Zone d'activités économiques régionale
- Type de zone**
-  **ECO-r1** Zone d'activités économiques régionale type 1
- Zone existante / Nouvelle zone / Extension zone**
-  **+ Type** Nouvelle ZAE (Type)
-  **Nom** Dénomination Nouvelle ZAE / Extension ZAE

Fond de carte : Carte topographique 1:50.000
 © Origine Cadastre : Droits réservés à l'Etat du Grand-Duché de Luxembourg
 Copie et reproduction interdites

Format d'origine: DIN A3 à l'échelle 1:50.000





0 500 1 000 2 000 3 000 m


 Page: 37







PLAN DIRECTEUR SECTORIEL
"ZONES D'ACTIVITÉS ÉCONOMIQUES"
 Annexe 4: Nouvelles Zones et Extensions de Zones
COMMUNES DE LEUDELANGE, LUXEMBOURG ET STRASSEN



- Nouvelle zone nationale "Luxembourg/Hollerich"
- Nouvelle zone nationale spécifique "Luxembourg (ouest/A6 - parties A et C)"
- Nouvelle zone nationale spécifique "Luxembourg (ouest/A6 - partie D1)"
- Nouvelle zone régionale "Luxembourg/Strassen"

 Limite communale
 Nouvelle Zone d'activités économiques nationale
 Nouvelle Zone d'activités économiques régionale
 Zone tampon spécifique

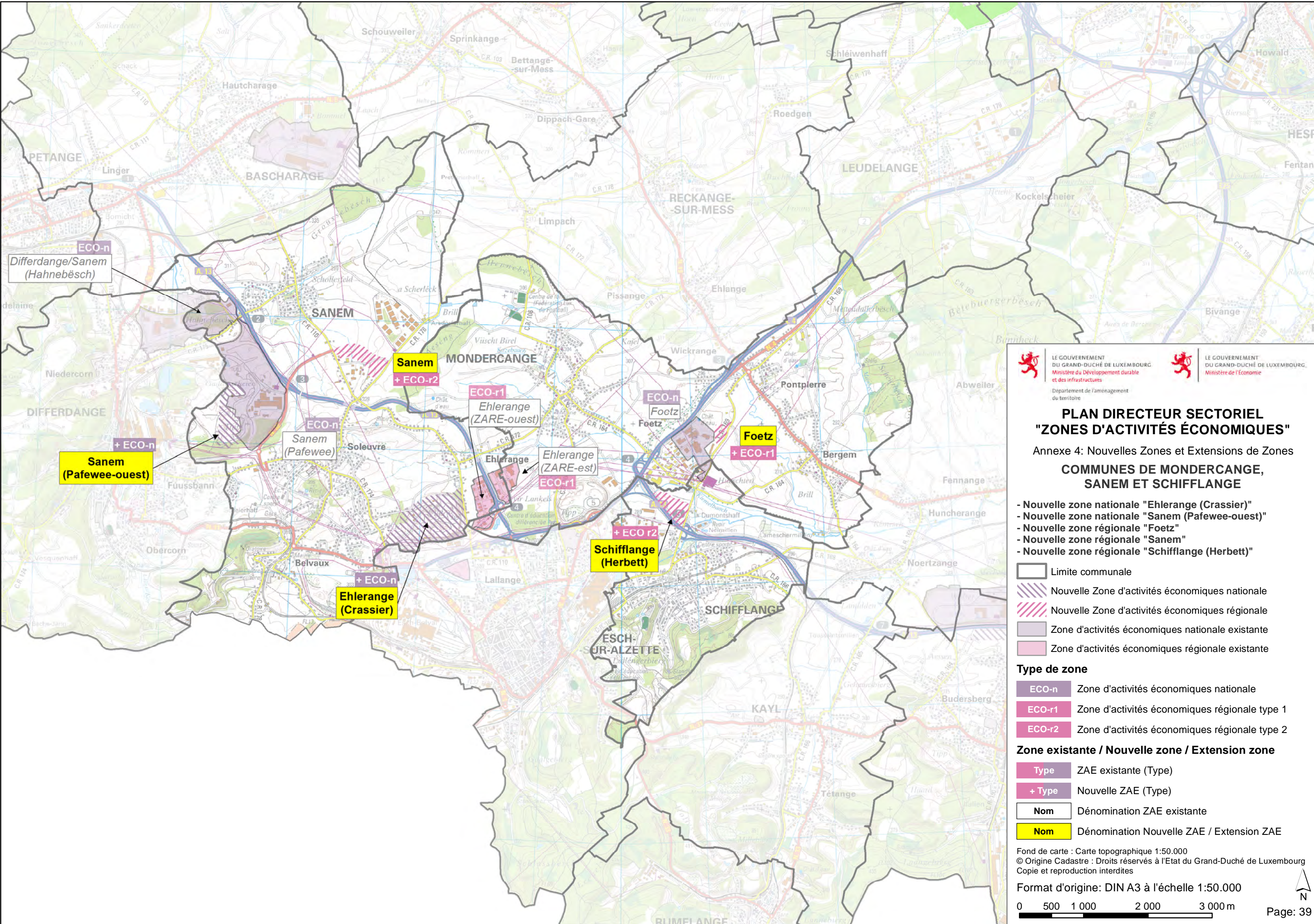
Type de zone

 ECO-n Zone d'activités économiques nationale
 SP-n (RAE) Réserve et approvisionnement énergétique
 SP-n (TF) Activités ou entreprises liées directement au transport ferroviaire
 ECO-r2 Zone d'activités économiques régionale type 2

Zone existante / Nouvelle zone / Extension zone

 + Type Nouvelle ZAE (Type)
 Nom Dénomination Nouvelle ZAE / Extension ZAE






Fond de carte : Carte topographique 1:50.000
 © Origine Cadastre : Droits réservés à l'Etat du Grand-Duché de Luxembourg
 Copie et reproduction interdites










PLAN DIRECTEUR SECTORIEL "ZONES D'ACTIVITÉS ÉCONOMIQUES"

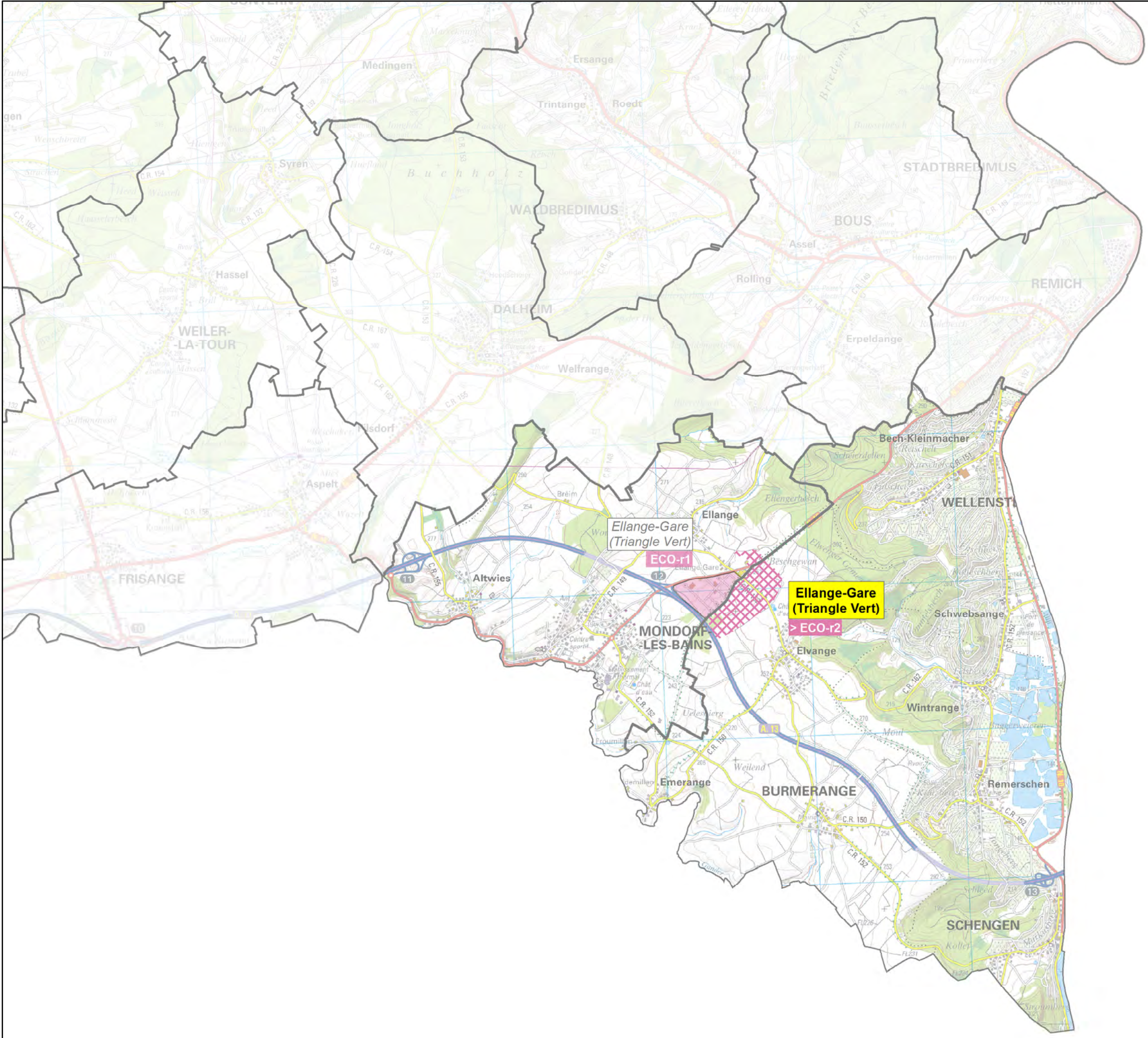
Annexe 4: Nouvelles Zones et Extensions de Zones COMMUNES DE MONDERCANGE, SANEM ET SCHIFFLANGE

- Nouvelle zone nationale "Ehlerange (Crassier)"
- Nouvelle zone nationale "Sanem (Pafewee-ouest)"
- Nouvelle zone régionale "Foetz"
- Nouvelle zone régionale "Sanem"
- Nouvelle zone régionale "Schifflange (Herbett)"

-  Limite communale
-  Nouvelle Zone d'activités économiques nationale
-  Nouvelle Zone d'activités économiques régionale
-  Zone d'activités économiques nationale existante
-  Zone d'activités économiques régionale existante




- Type de zone**
-  ECO-n Zone d'activités économiques nationale
 -  ECO-r1 Zone d'activités économiques régionale type 1
 -  ECO-r2 Zone d'activités économiques régionale type 2



- Zone existante / Nouvelle zone / Extension zone**
-  Type ZAE existante (Type)
 -  + Type Nouvelle ZAE (Type)
 -  Nom Dénomination ZAE existante
 -  Nom Dénomination Nouvelle ZAE / Extension ZAE







**PLAN DIRECTEUR SECTORIEL
 "ZONES D'ACTIVITÉS ÉCONOMIQUES"**
 Annexe 4: Nouvelles Zones et Extensions de Zones
**COMMUNES DE MONDORF-LES-BAINS
 ET SCHENGEN**

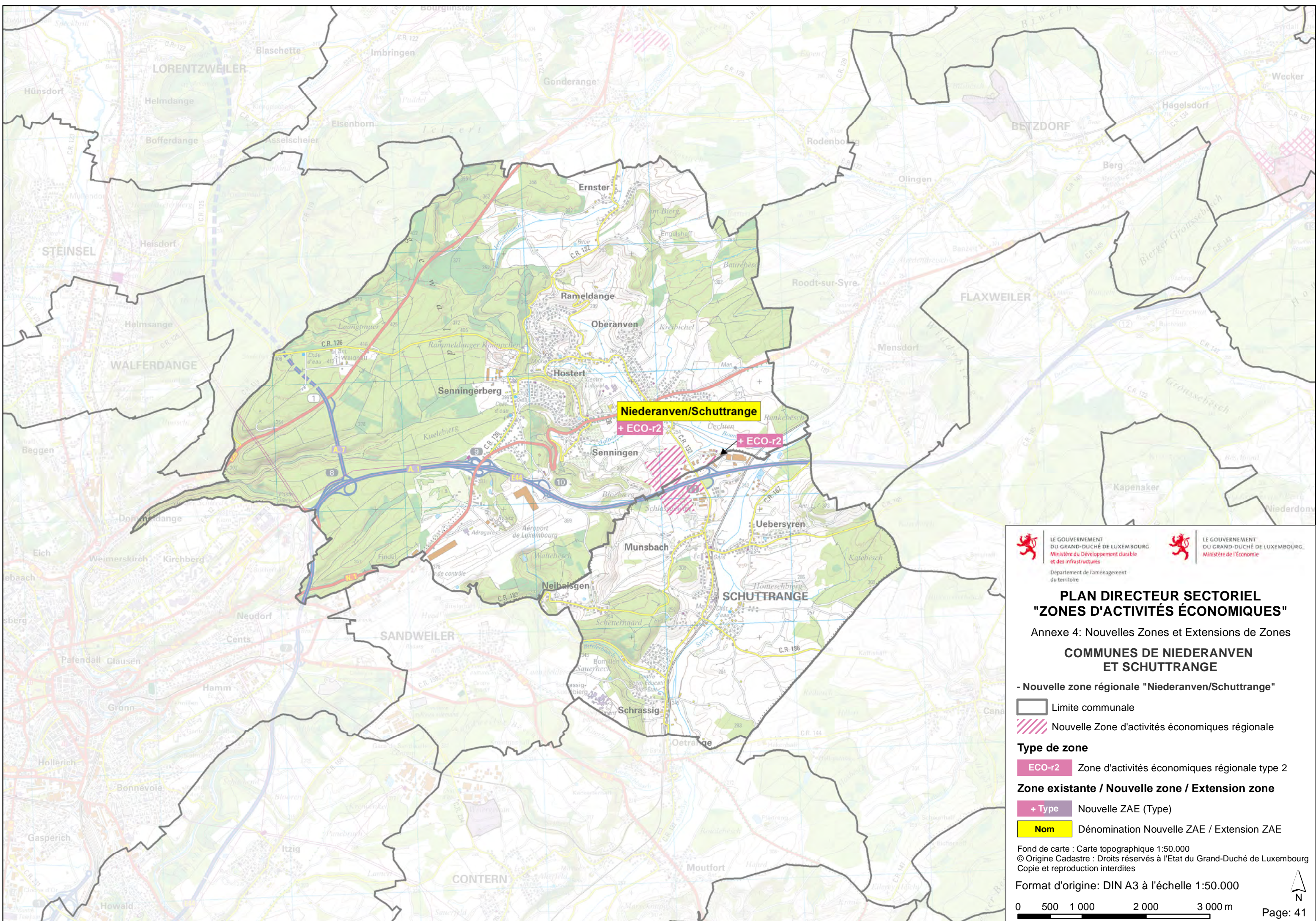
- Extension zone régionale "Ellange-Gare (Triangle Vert)"

-  Limite communale
-  Extension Zone d'activités économiques régionale
-  Zone d'activités économiques régionale existante

- Type de zone**
-  **ECO-r1** Zone d'activités économiques régionale type 1
 -  **ECO-r2** Zone d'activités économiques régionale type 2

- Zone existante / Nouvelle zone / Extension zone**
-  **Type** ZAE existante (Type)
 -  **> Type** Extension ZAE (Type)
 -  **Nom** Dénomination ZAE existante
 -  **Nom** Dénomination Nouvelle ZAE / Extension ZAE

Fond de carte : Carte topographique 1:50.000
 © Origine Cadastre : Droits réservés à l'Etat du Grand-Duché de Luxembourg
 Copie et reproduction interdites



LE GOUVERNEMENT DU GRAND-DUCHÉ DE LUXEMBOURG
Ministère du Développement durable et des infrastructures
Département de l'aménagement du territoire

LE GOUVERNEMENT DU GRAND-DUCHÉ DE LUXEMBOURG
Ministère de l'Économie

PLAN DIRECTEUR SECTORIEL "ZONES D'ACTIVITÉS ÉCONOMIQUES"

Annexe 4: Nouvelles Zones et Extensions de Zones

COMMUNES DE NIEDERANVEN ET SCHUTTRANGE

- Nouvelle zone régionale "Niederanven/Schuttrange"

Limite communale

Nouvelle Zone d'activités économiques régionale

Type de zone

ECO-r2 Zone d'activités économiques régionale type 2

Zone existante / Nouvelle zone / Extension zone

+ Type Nouvelle ZAE (Type)

Nom Dénomination Nouvelle ZAE / Extension ZAE

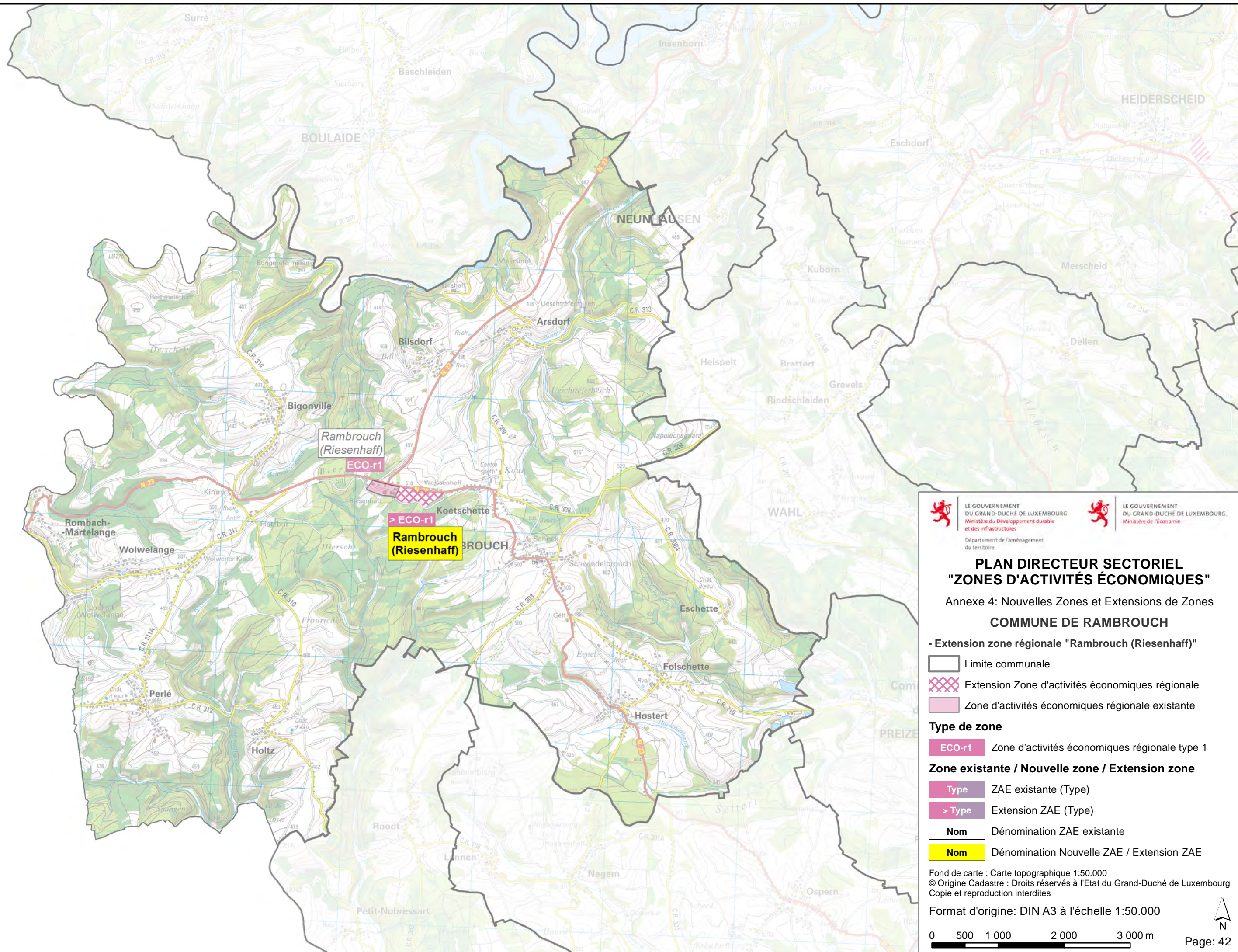
Fond de carte : Carte topographique 1:50.000
 © Origine Cadastre : Droits réservés à l'Etat du Grand-Duché de Luxembourg
 Copie et reproduction interdites

Format d'origine: DIN A3 à l'échelle 1:50.000

0 500 1 000 2 000 3 000 m




↑
N






Page: 41



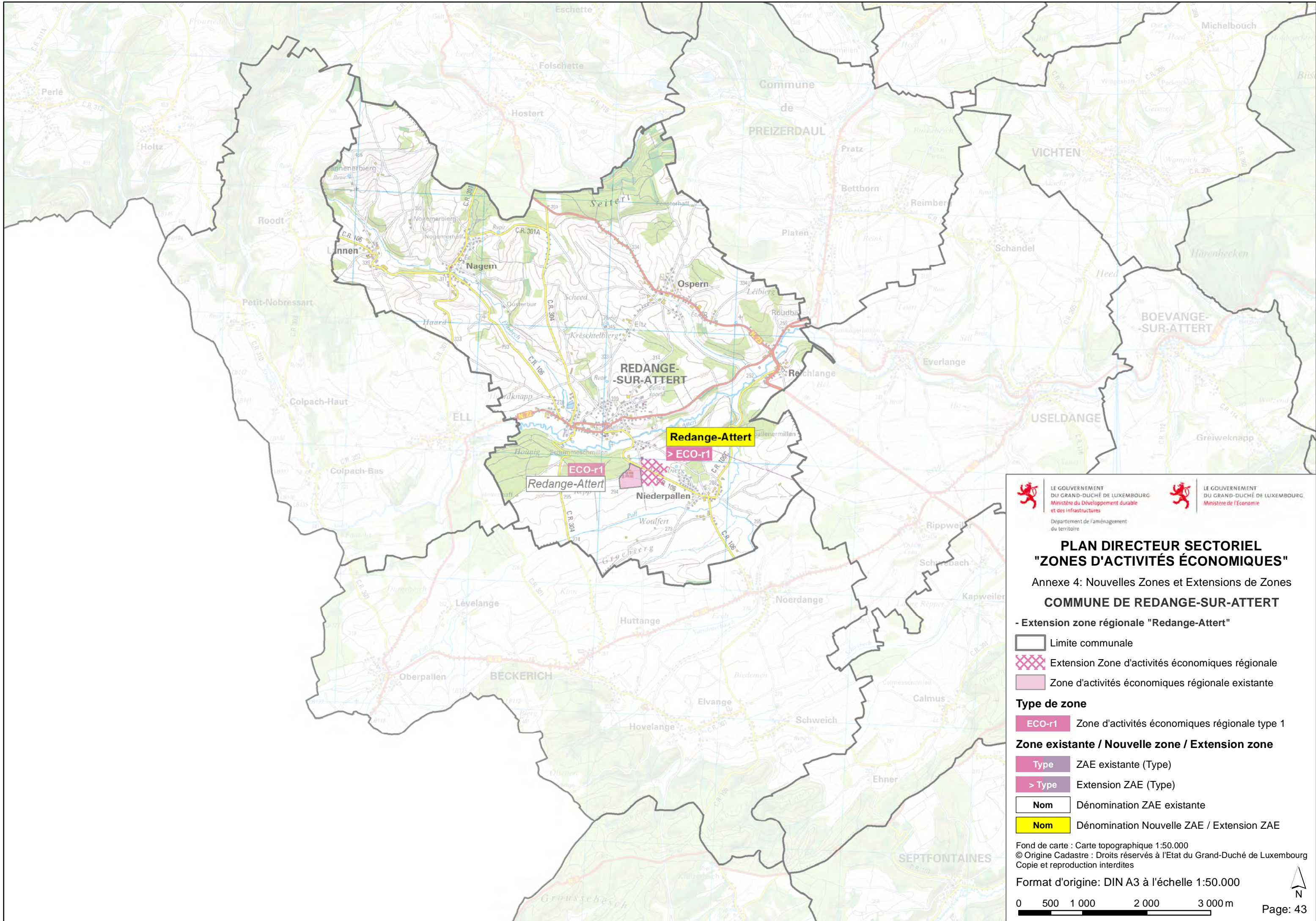
PLAN DIRECTEUR SECTORIEL
"ZONES D'ACTIVITÉS ÉCONOMIQUES"
 Annexe 4: Nouvelles Zones et Extensions de Zones
COMMUNE DE RAMBROUCH

- Extension zone régionale "Rambrouch (Riesenhaff)"

-  Limite communale
-  Extension Zone d'activités économiques régionale
-  Zone d'activités économiques régionale existante

- Type de zone**
-  **ECO-r1** Zone d'activités économiques régionale type 1
- Zone existante / Nouvelle zone / Extension zone**
-  **Type** ZAE existante (Type)
 -  **> Type** Extension ZAE (Type)
 -  **Nom** Dénomination ZAE existante
 -  **Nom** Dénomination Nouvelle ZAE / Extension ZAE

Fond de carte : Carte topographique 1:50.000
 © Origine Cadastre : Droits réservés à l'Etat du Grand-Duché de Luxembourg
 Copie et reproduction interdites



LE GOUVERNEMENT
DU GRAND-DUCHÉ DE LUXEMBOURG
Ministère du Développement durable
et des Infrastructures
Département de l'aménagement
du territoire

LE GOUVERNEMENT
DU GRAND-DUCHÉ DE LUXEMBOURG
Ministère de l'Économie

PLAN DIRECTEUR SECTORIEL "ZONES D'ACTIVITÉS ÉCONOMIQUES"

Annexe 4: Nouvelles Zones et Extensions de Zones
COMMUNE DE REDANGE-SUR-ATTERT

- Extension zone régionale "Redange-Attert"

- Limite communale
- Extension Zone d'activités économiques régionale
- Zone d'activités économiques régionale existante

Type de zone

- ECO-r1** Zone d'activités économiques régionale type 1

Zone existante / Nouvelle zone / Extension zone

- Type** ZAE existante (Type)
- > Type** Extension ZAE (Type)
- Nom** Dénomination ZAE existante
- Nom** Dénomination Nouvelle ZAE / Extension ZAE

Fond de carte : Carte topographique 1:50.000
 © Origine Cadastre : Droits réservés à l'Etat du Grand-Duché de Luxembourg
 Copie et reproduction interdites

Format d'origine: DIN A3 à l'échelle 1:50.000

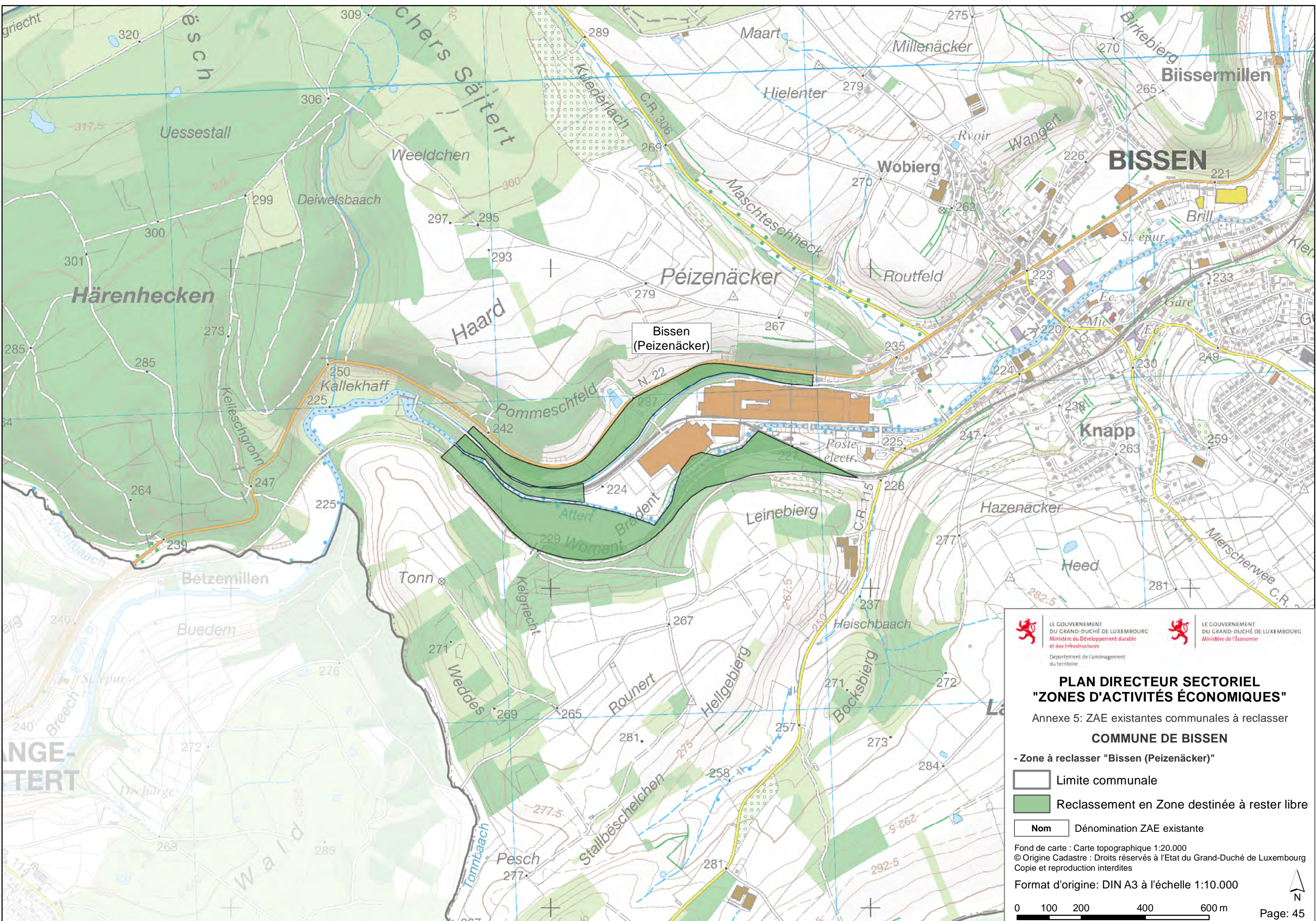
0 500 1 000 2 000 3 000 m

N

Page: 43

Annexe 5 :

**Plans topographiques
à l'échelle 1 : 10.000
des zones d'activités économiques
existantes à reclasser**



Bissen
(Peizenäcker)



 LE GOUVERNEMENT DU GRAND-DUCHÉ DE LUXEMBOURG
 Ministère du Développement durable et des Infrastructures
 Département de l'aménagement du territoire

 LE GOUVERNEMENT DU GRAND-DUCHÉ DE LUXEMBOURG
 Ministère de l'Économie

PLAN DIRECTEUR SECTORIEL "ZONES D'ACTIVITÉS ÉCONOMIQUES"

Annexe 5: ZAE existantes communales à reclasser

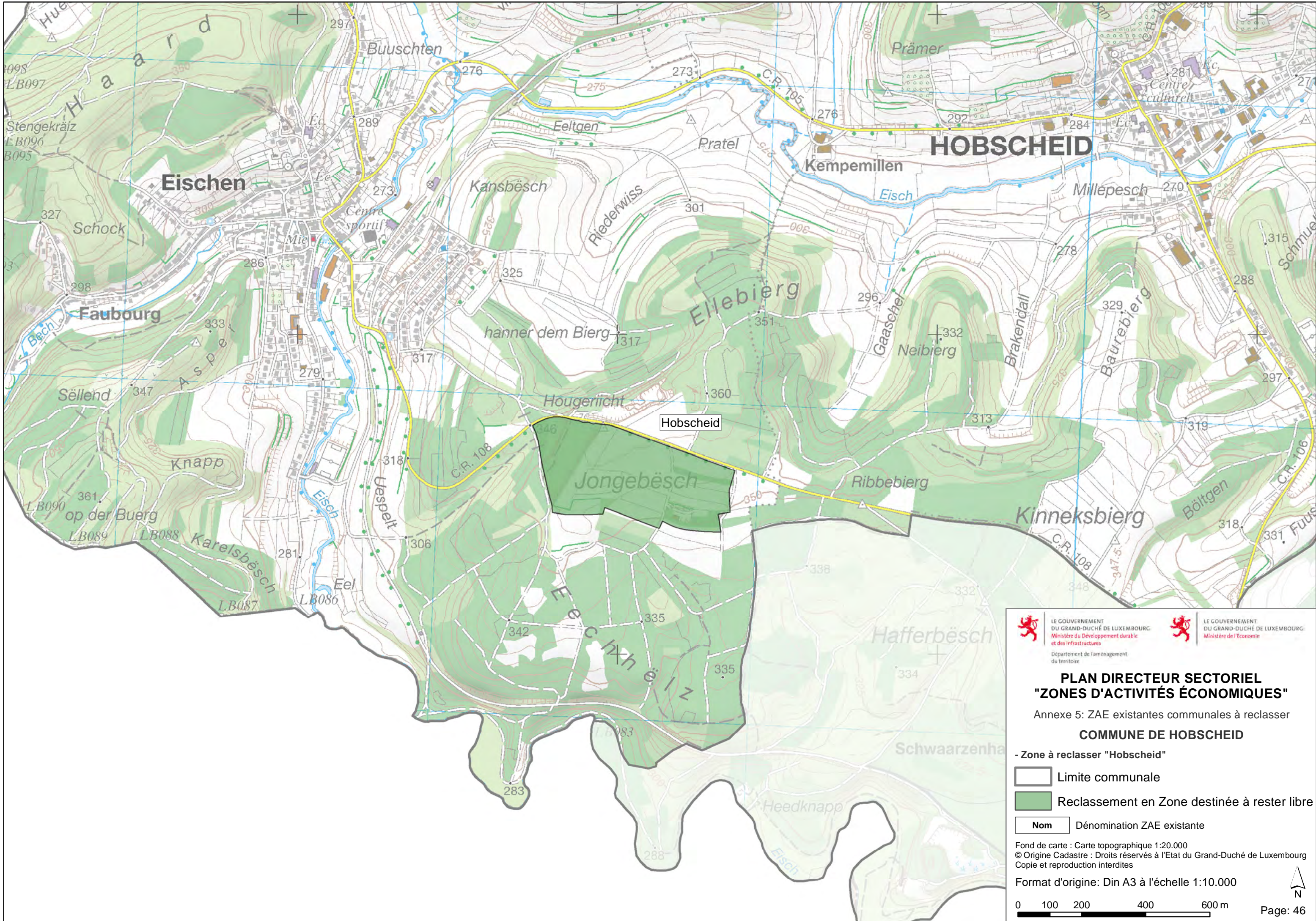
COMMUNE DE BISSEN

- Zone à reclasser "Bissen (Peizenäcker)"
-  Limite communale
-  Reclassement en Zone destinée à rester libre
- | |
|-----|
| Nom |
|-----|

 Dénomination ZAE existante

Fond de carte : Carte topographique 1:20.000
 © Origine Cadastre : Droits réservés à l'Etat du Grand-Duché de Luxembourg
 Copie et reproduction interdites

Format d'origine: DIN A3 à l'échelle 1:10.000



LE GOUVERNEMENT
DU GRAND-DUCHÉ DE LUXEMBOURG
Ministère du Développement durable
et des Infrastructures
Département de l'aménagement
du territoire

LE GOUVERNEMENT
DU GRAND-DUCHÉ DE LUXEMBOURG
Ministère de l'Économie

PLAN DIRECTEUR SECTORIEL "ZONES D'ACTIVITÉS ÉCONOMIQUES"

Annexe 5: ZAE existantes communales à reclasser
COMMUNE DE HOBSCHIED

- Zone à reclasser "Hobscheid"

- Limite communale
- Reclassement en Zone destinée à rester libre
- Nom Dénomination ZAE existante

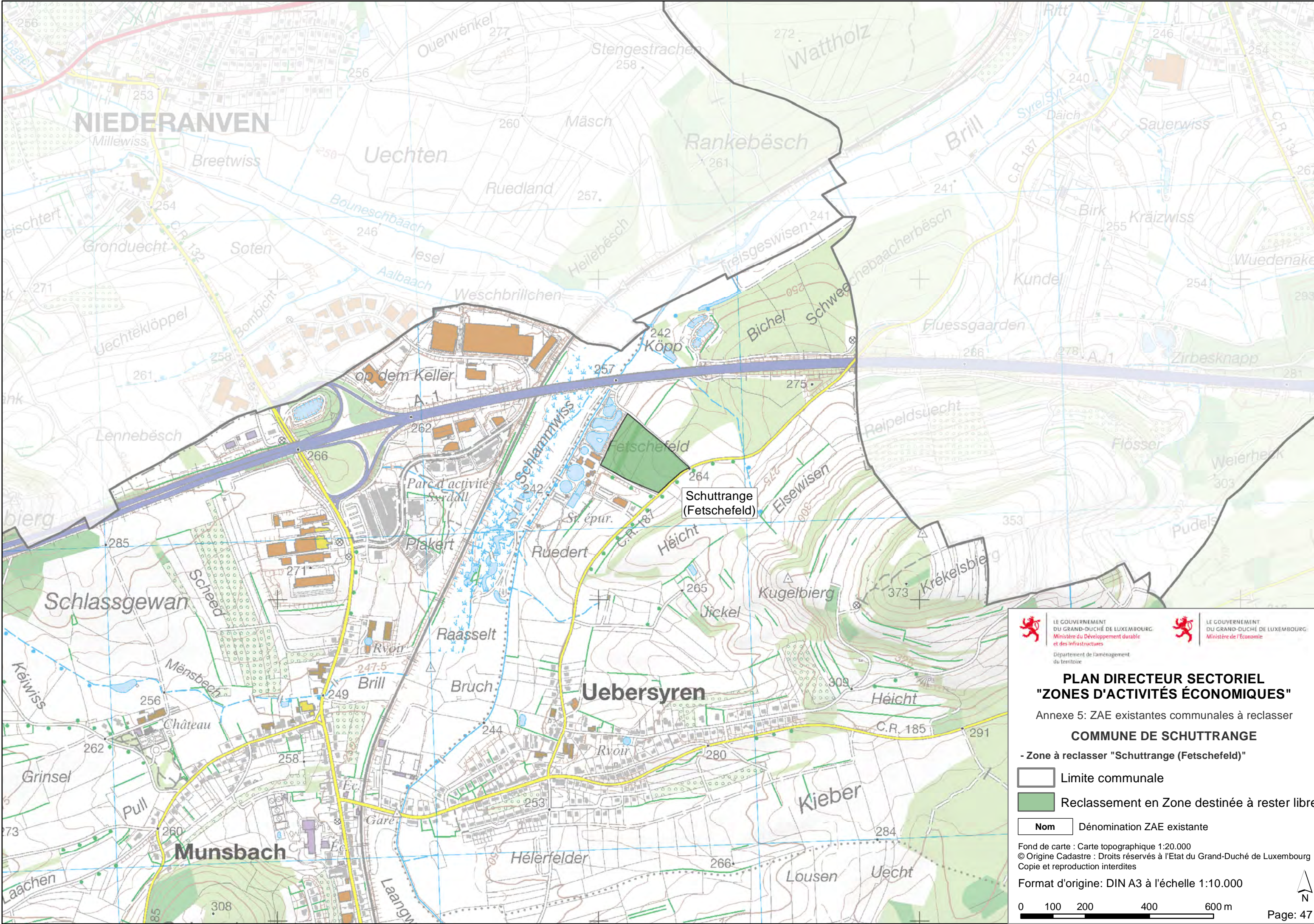
Fond de carte : Carte topographique 1:20.000
© Origine Cadastre : Droits réservés à l'Etat du Grand-Duché de Luxembourg
Copie et reproduction interdites

Format d'origine: Din A3 à l'échelle 1:10.000

0 100 200 400 600 m

↑
N

Page: 46






 LE GOUVERNEMENT DU GRAND-DUCHÉ DE LUXEMBOURG
 Ministère du Développement durable et des Infrastructures
 Département de l'aménagement du territoire


 LE GOUVERNEMENT DU GRAND-DUCHÉ DE LUXEMBOURG
 Ministère de l'Économie

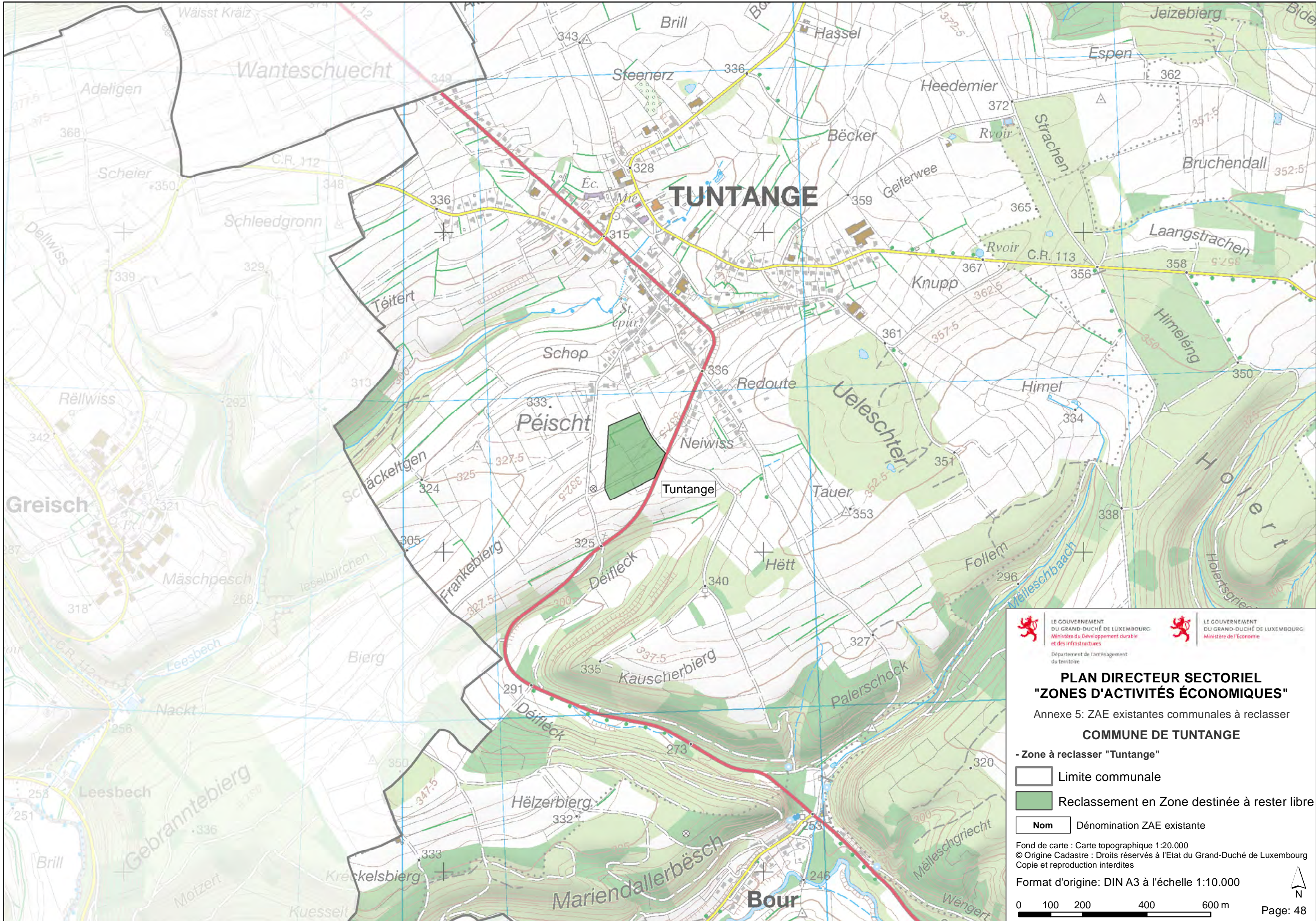
PLAN DIRECTEUR SECTORIEL "ZONES D'ACTIVITÉS ÉCONOMIQUES"
 Annexe 5: ZAE existantes communales à reclasser

COMMUNE DE SCHUTTRANGE
 - Zone à reclasser "Schuttrange (Fetschefeld)"

-  Limite communale
-  Reclassement en Zone destinée à rester libre
- | |
|-----|
| Nom |
|-----|

 Dénomination ZAE existante

Fond de carte : Carte topographique 1:20.000
 © Origine Cadastre : Droits réservés à l'Etat du Grand-Duché de Luxembourg
 Copie et reproduction interdites



LE GOUVERNEMENT
DU GRAND-DUCHÉ DE LUXEMBOURG
Ministère du Développement durable
et des infrastructures

Département de l'aménagement
du territoire

LE GOUVERNEMENT
DU GRAND-DUCHÉ DE LUXEMBOURG
Ministère de l'Économie

PLAN DIRECTEUR SECTORIEL "ZONES D'ACTIVITÉS ÉCONOMIQUES"

Annexe 5: ZAE existantes communales à reclasser
COMMUNE DE TUNTANGE

- Zone à reclasser "Tuntange"

	Limite communale
	Reclassement en Zone destinée à rester libre
	Nom
	Dénomination ZAE existante

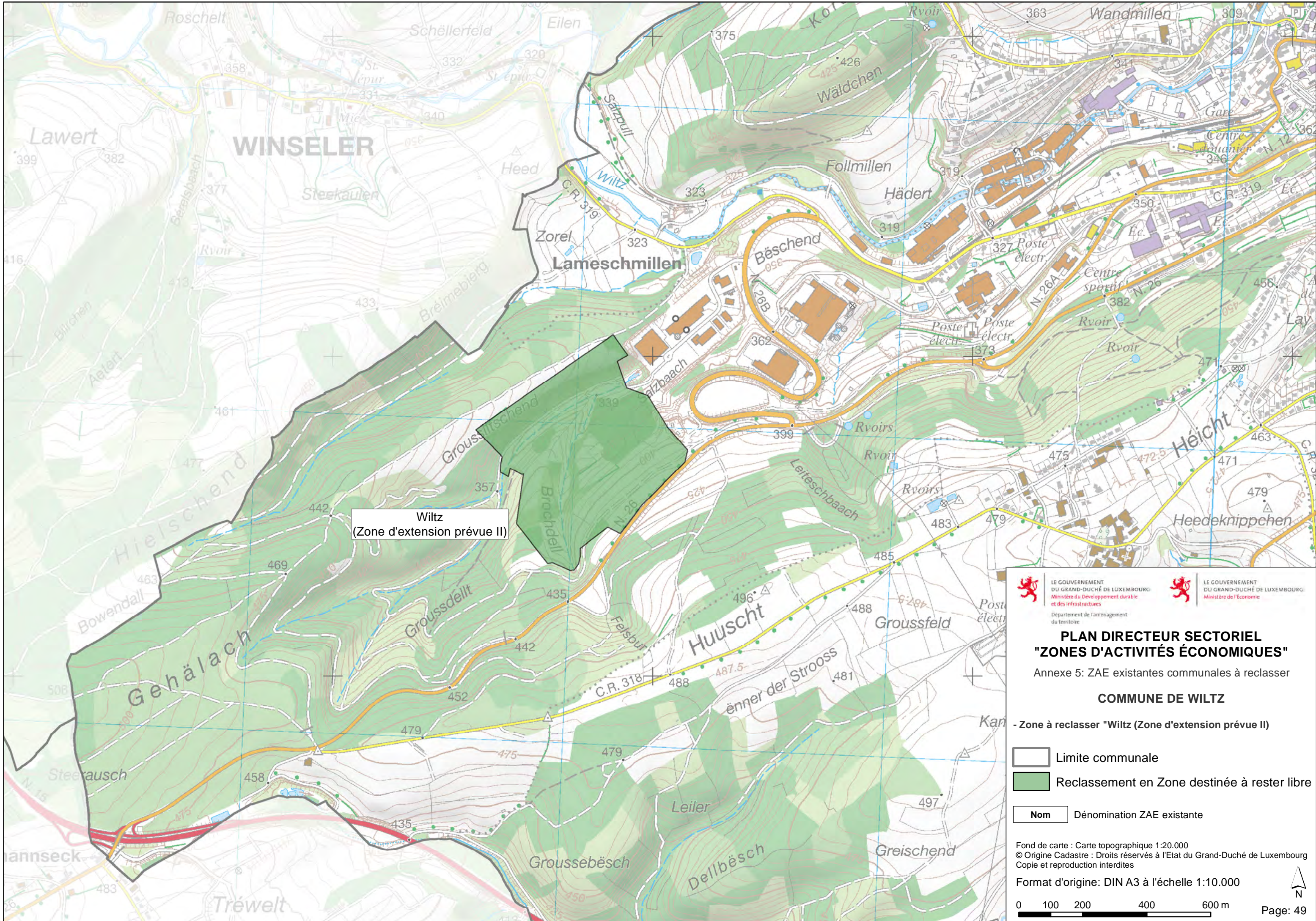
Fond de carte : Carte topographique 1:20.000
 © Origine Cadastre : Droits réservés à l'Etat du Grand-Duché de Luxembourg
 Copie et reproduction interdites

Format d'origine: DIN A3 à l'échelle 1:10.000

0 100 200 400 600 m

↑
N

Page: 48



Wiltz
(Zone d'extension prévue II)


 LE GOUVERNEMENT DU GRAND-DUCHÉ DE LUXEMBOURG
 Ministère du Développement durable et des Infrastructures
 Département de l'aménagement du territoire



 LE GOUVERNEMENT DU GRAND-DUCHÉ DE LUXEMBOURG
 Ministère de l'Économie

PLAN DIRECTEUR SECTORIEL "ZONES D'ACTIVITÉS ÉCONOMIQUES"

Annexe 5: ZAE existantes communales à reclasser

COMMUNE DE WILTZ

- Zone à reclasser "Wiltz (Zone d'extension prévue II)"

-  Limite communale
-  Reclassement en Zone destinée à rester libre

Nom Dénomination ZAE existante

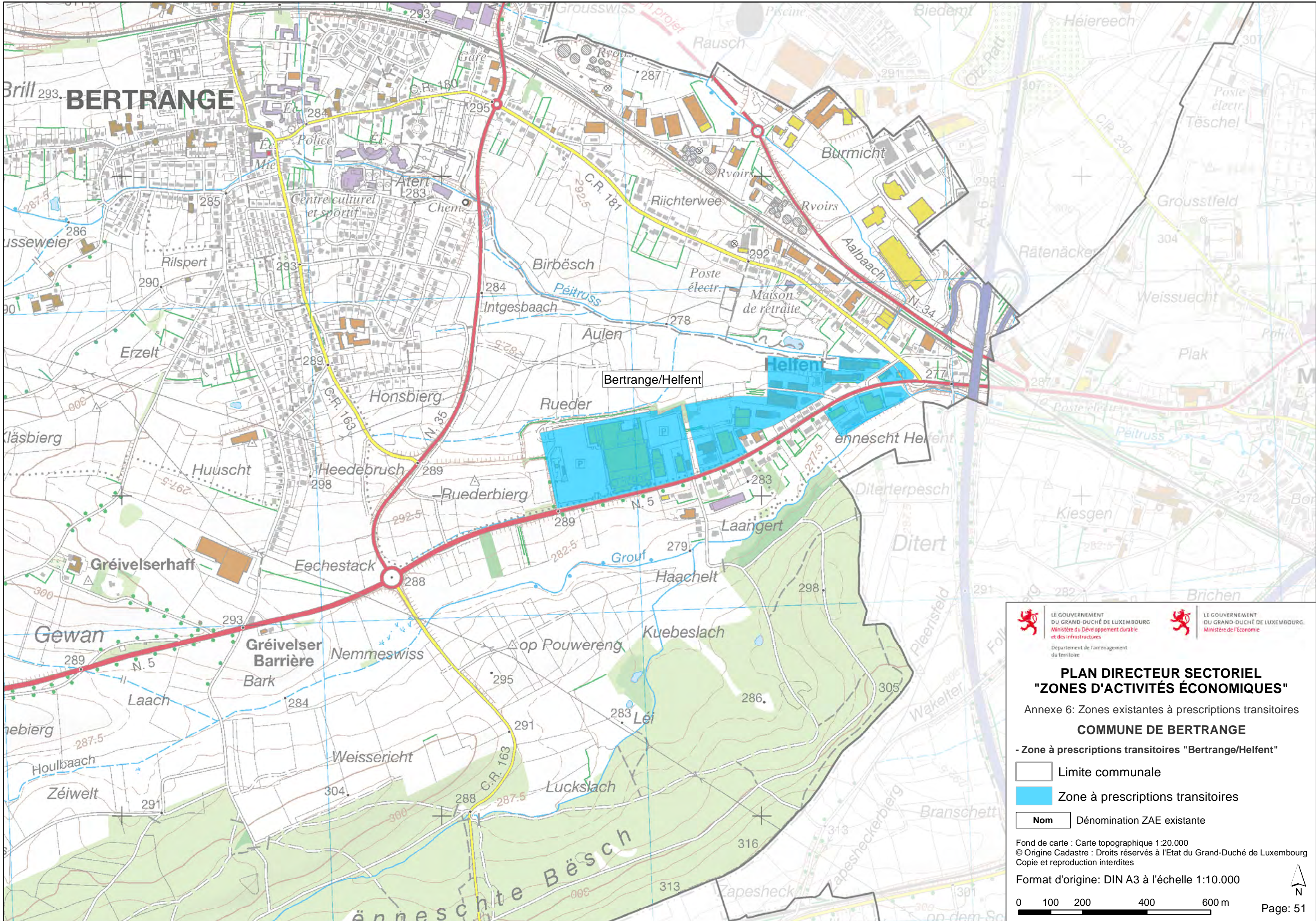
Fond de carte : Carte topographique 1:20.000
 © Origine Cadastre : Droits réservés à l'Etat du Grand-Duché de Luxembourg
 Copie et reproduction interdites

Format d'origine: DIN A3 à l'échelle 1:10.000



Annexe 6 :

**Plans topographiques
à l'échelle 1 : 10.000
des zones d'activités économiques
existantes communales à prescriptions
transitoires**



LE GOUVERNEMENT
DU GRAND-DUCHÉ DE LUXEMBOURG
Ministère du Développement durable
et des infrastructures
Département de l'aménagement
du territoire

LE GOUVERNEMENT
DU GRAND-DUCHÉ DE LUXEMBOURG
Ministère de l'Économie

PLAN DIRECTEUR SECTORIEL "ZONES D'ACTIVITÉS ÉCONOMIQUES"

Annexe 6: Zones existantes à prescriptions transitoires
COMMUNE DE BERTRANGE

- Zone à prescriptions transitoires "Bertrange/Helfent"

Limite communale

Zone à prescriptions transitoires

Nom Dénomination ZAE existante

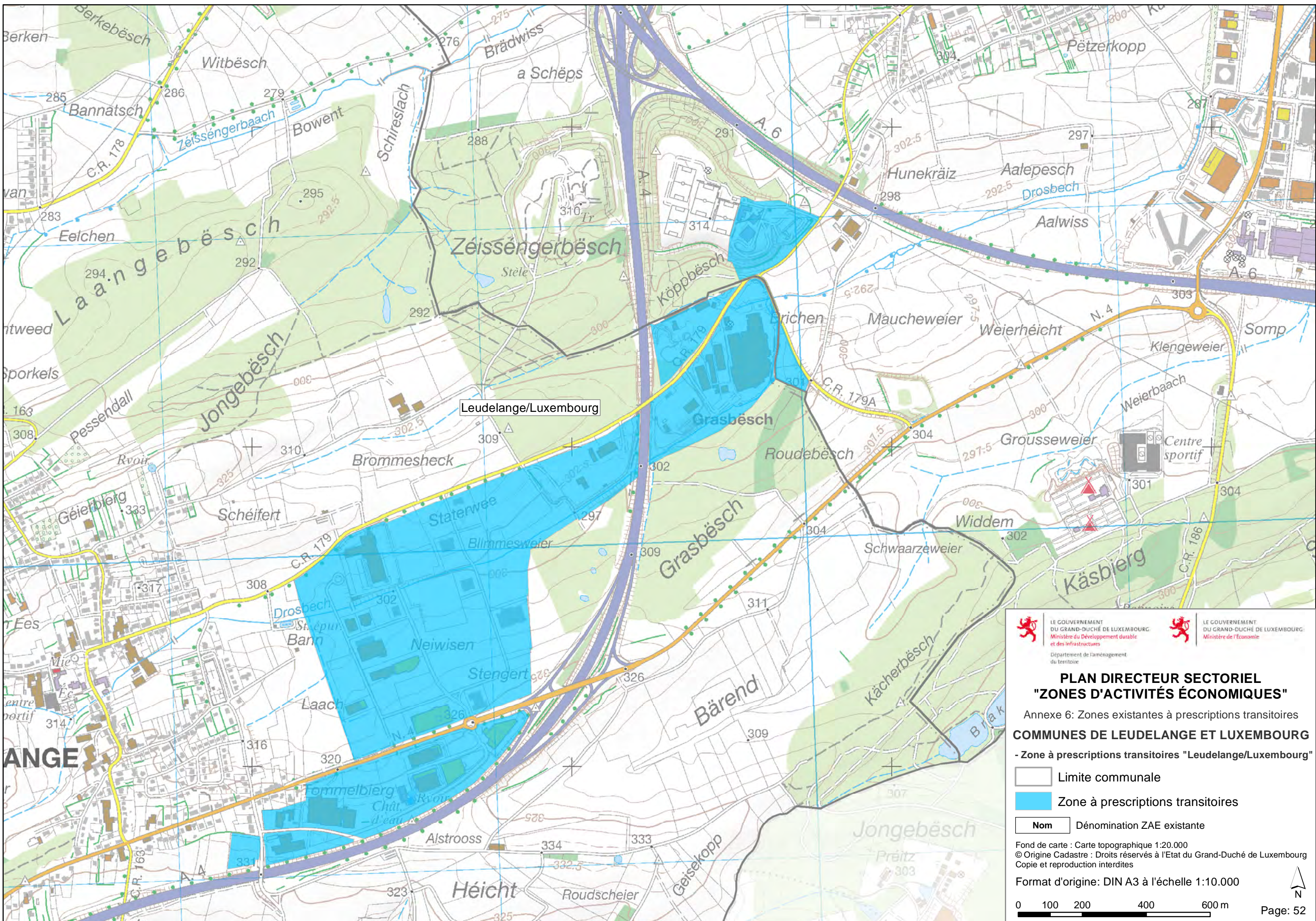
Fond de carte : Carte topographique 1:20.000
 © Origine Cadastre : Droits réservés à l'Etat du Grand-Duché de Luxembourg
 Copie et reproduction interdites

Format d'origine: DIN A3 à l'échelle 1:10.000

0 100 200 400 600 m

↑
N

Page: 51



Leudelange/Luxembourg

LE GOUVERNEMENT DU GRAND-DUCHÉ DE LUXEMBOURG
Ministère du Développement durable et des Infrastructures
Département de l'aménagement du territoire

LE GOUVERNEMENT DU GRAND-DUCHÉ DE LUXEMBOURG
Ministère de l'Économie

PLAN DIRECTEUR SECTORIEL "ZONES D'ACTIVITÉS ÉCONOMIQUES"

Annexe 6: Zones existantes à prescriptions transitoires

COMMUNES DE LEUDELANGE ET LUXEMBOURG

- Zone à prescriptions transitoires "Leudelange/Luxembourg"

- Limite communale
- Zone à prescriptions transitoires
- Nom** Dénomination ZAE existante

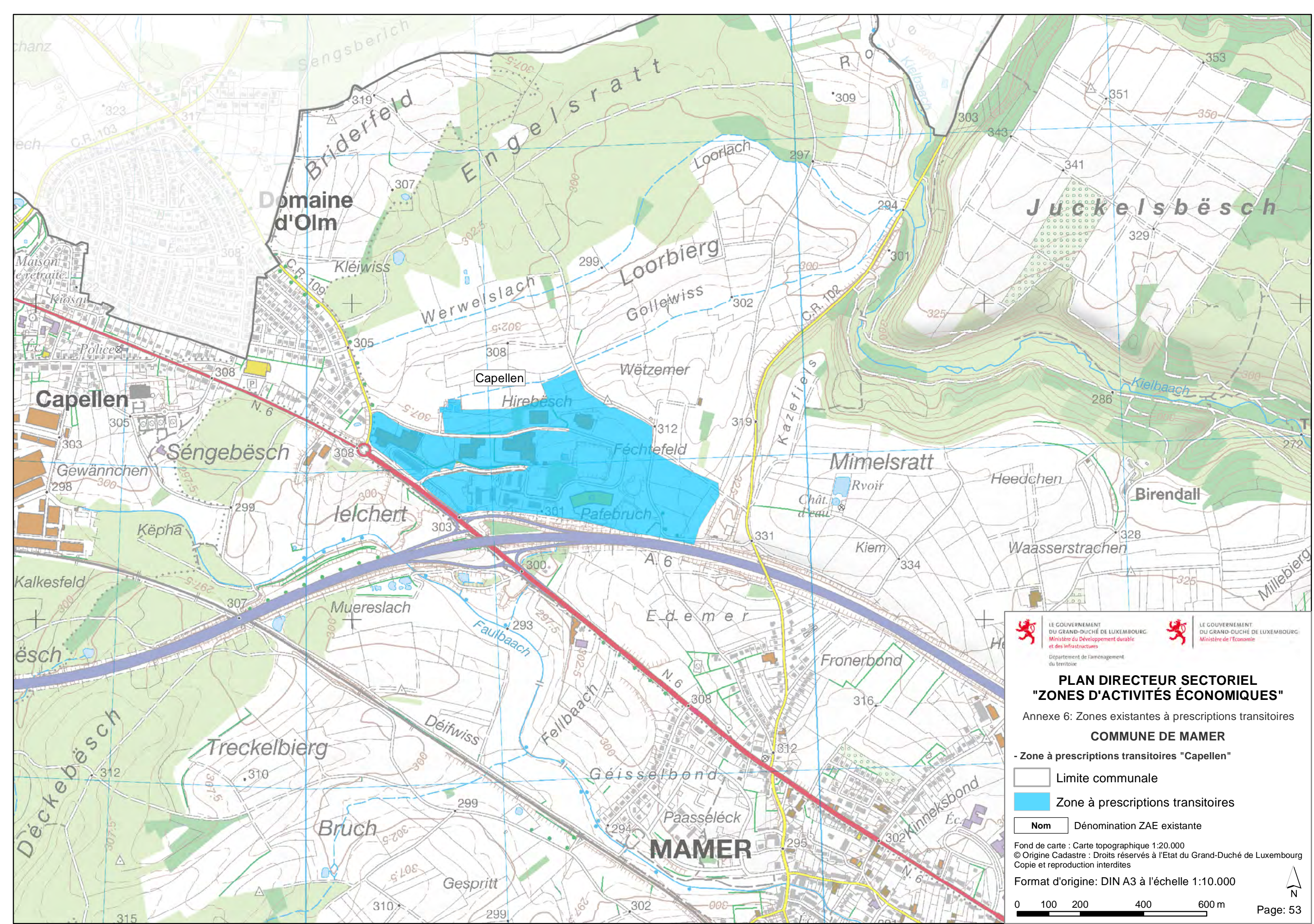
Fond de carte : Carte topographique 1:20.000
 © Origine Cadastre : Droits réservés à l'Etat du Grand-Duché de Luxembourg
 Copie et reproduction interdites

Format d'origine: DIN A3 à l'échelle 1:10.000

0 100 200 400 600 m

N

Page: 52




 LE GOUVERNEMENT DU GRAND-DUCHÉ DE LUXEMBOURG
 Ministère du Développement durable et des Infrastructures
 Département de l'aménagement du territoire


 LE GOUVERNEMENT DU GRAND-DUCHÉ DE LUXEMBOURG
 Ministère de l'Économie

PLAN DIRECTEUR SECTORIEL
"ZONES D'ACTIVITÉS ÉCONOMIQUES"
 Annexe 6: Zones existantes à prescriptions transitoires
COMMUNE DE MAMER

- Zone à prescriptions transitoires "Capellen"

 Limite communale
 Zone à prescriptions transitoires

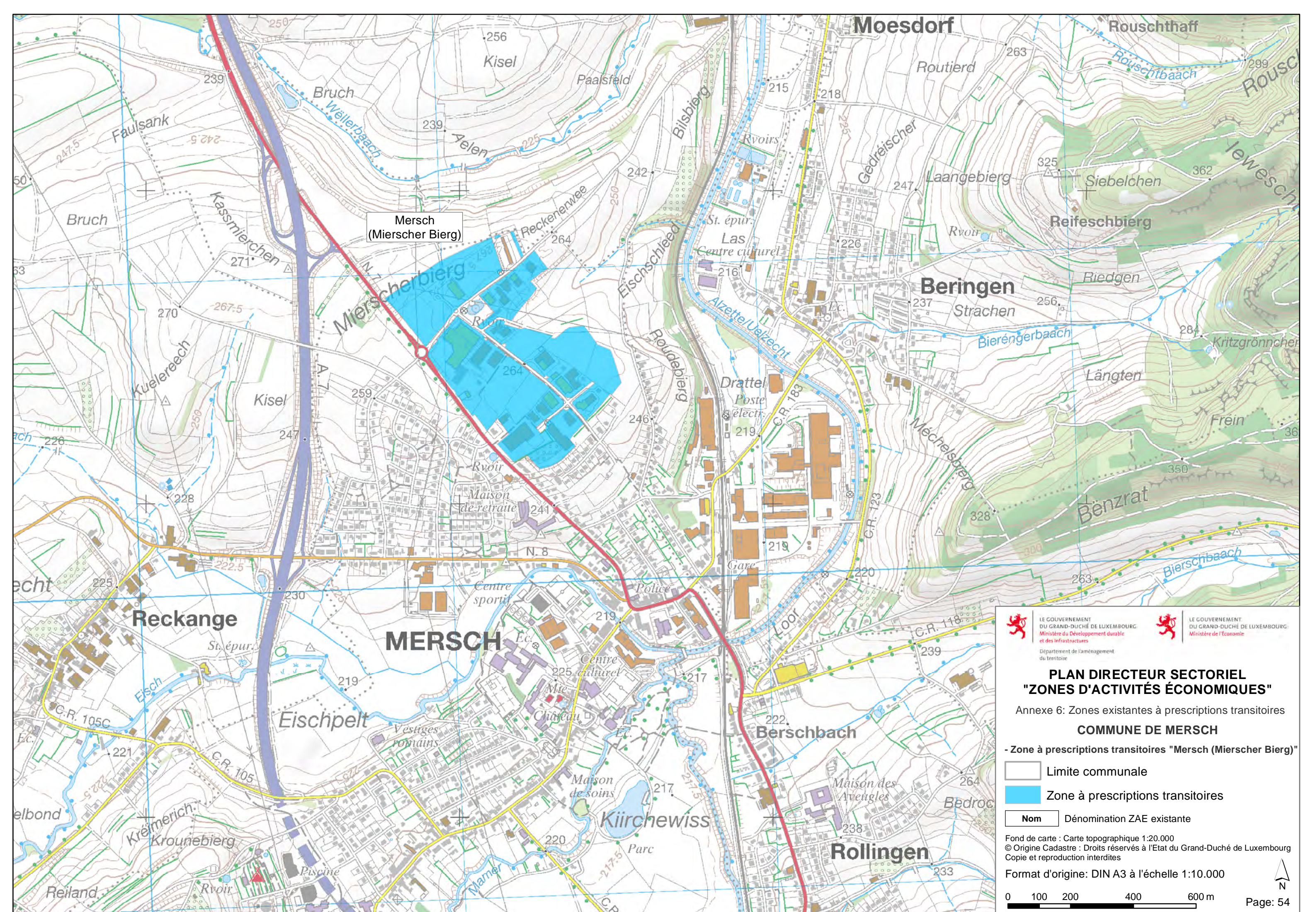
Nom	Dénomination ZAE existante

Fond de carte : Carte topographique 1:20.000
 © Origine Cadastre : Droits réservés à l'Etat du Grand-Duché de Luxembourg
 Copie et reproduction interdites

Format d'origine: DIN A3 à l'échelle 1:10.000

0 100 200 400 600 m


 Page: 53



Mersch
(Mierscher Bierg)

Mierscher Bierg

MERSCH



LE GOUVERNEMENT DU GRAND-DUCHÉ DE LUXEMBOURG
Ministère du Développement durable et des Infrastructures
Département de l'aménagement du territoire

LE GOUVERNEMENT DU GRAND-DUCHÉ DE LUXEMBOURG
Ministère de l'Économie

**PLAN DIRECTEUR SECTORIEL
"ZONES D'ACTIVITÉS ÉCONOMIQUES"**

Annexe 6: Zones existantes à prescriptions transitoires
COMMUNE DE MERSCH

- Zone à prescriptions transitoires "Mersch (Mierscher Bierg)"

-  Limite communale
-  Zone à prescriptions transitoires
- | | |
|-----|----------------------------|
| Nom | Dénomination ZAE existante |
|-----|----------------------------|

Fond de carte : Carte topographique 1:20.000
© Origine Cadastre : Droits réservés à l'Etat du Grand-Duché de Luxembourg
Copie et reproduction interdites

Format d'origine: DIN A3 à l'échelle 1:10.000

